

COMITÉ TECHNIQUE EAU ET AMÉNAGEMENT

Le 10 Septembre 2010


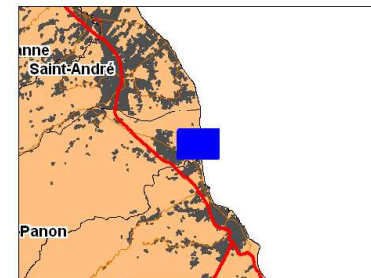


FRAFU I



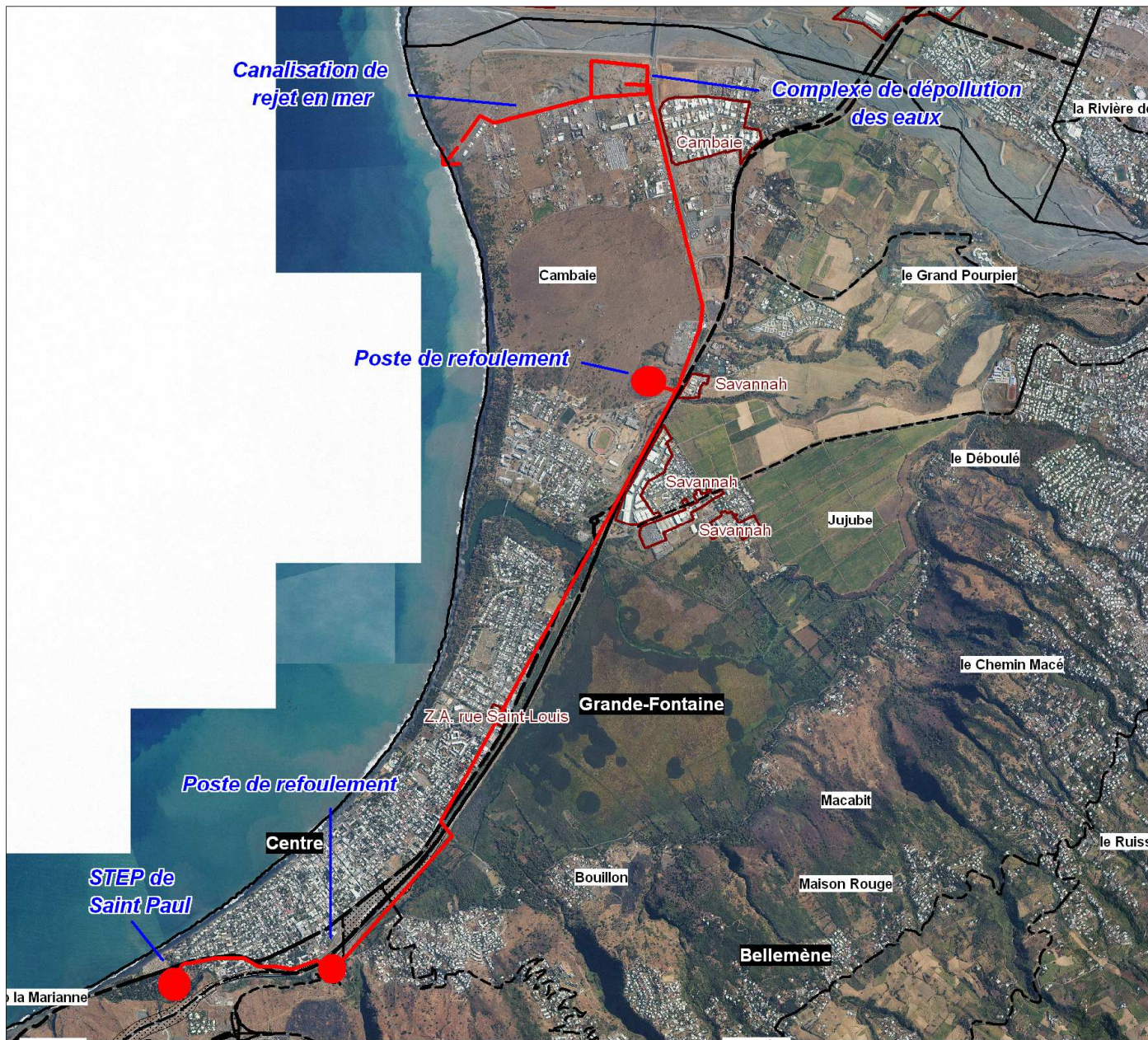
Bras-Panon

Réalisation de
la 3ème tranche
de la station
d'épuration
des eaux usées



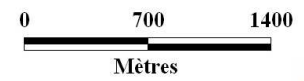
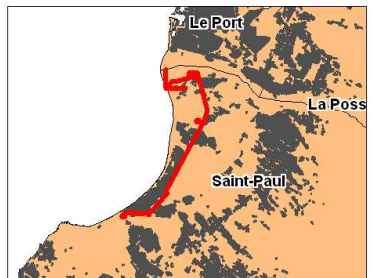
Source : DDE
Fond cartographique : © IGN BD Topo 2003





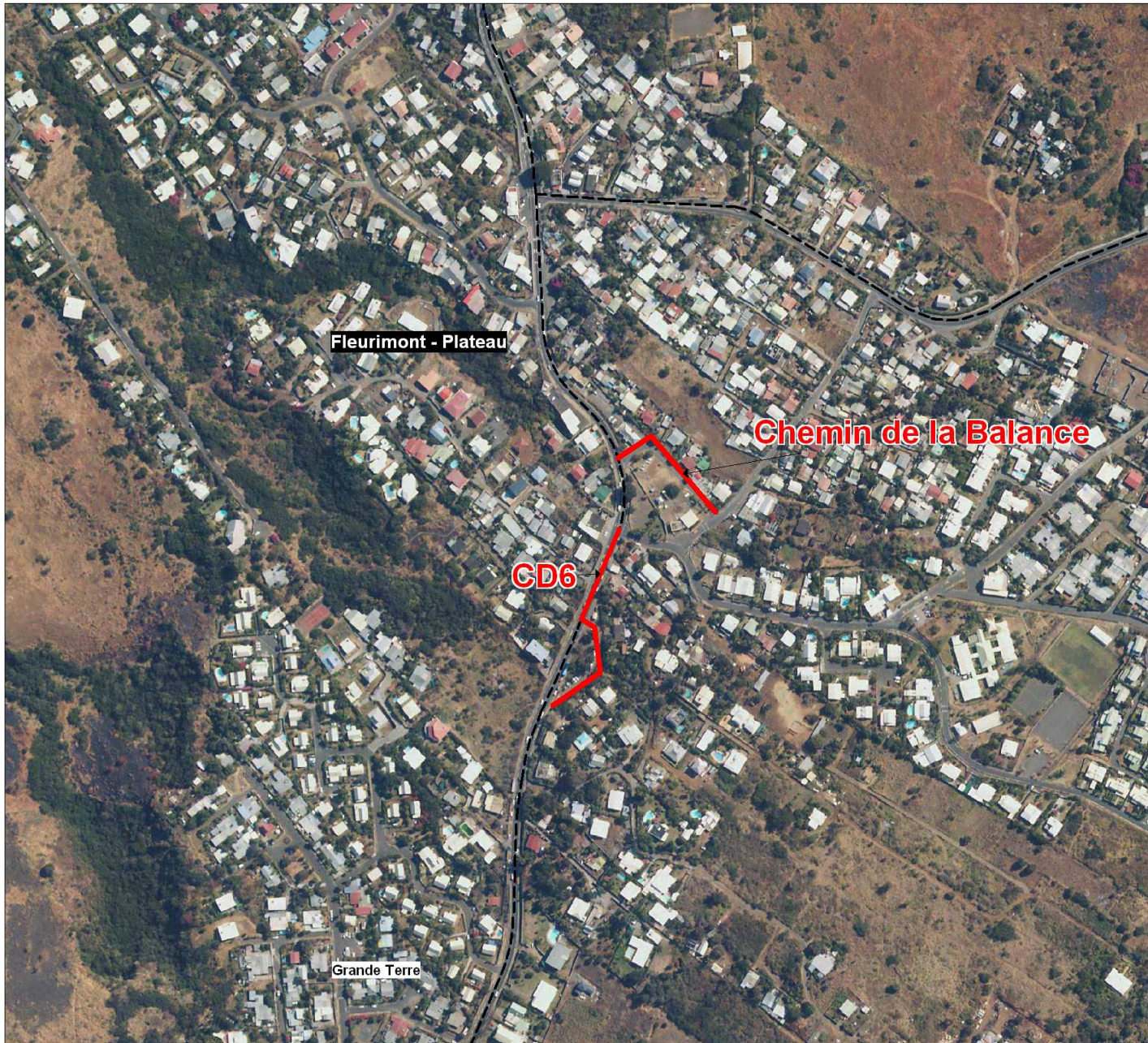
Saint-Paul

La CREOLE Réseau de transfert associé à la STEP de Cambaie




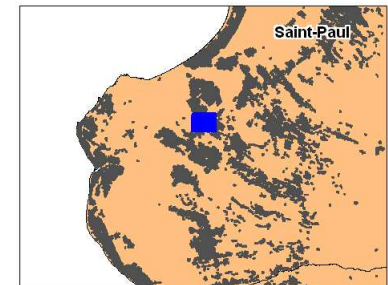
Source : DDE
Fond cartographique : © IGN BD Topo 2008





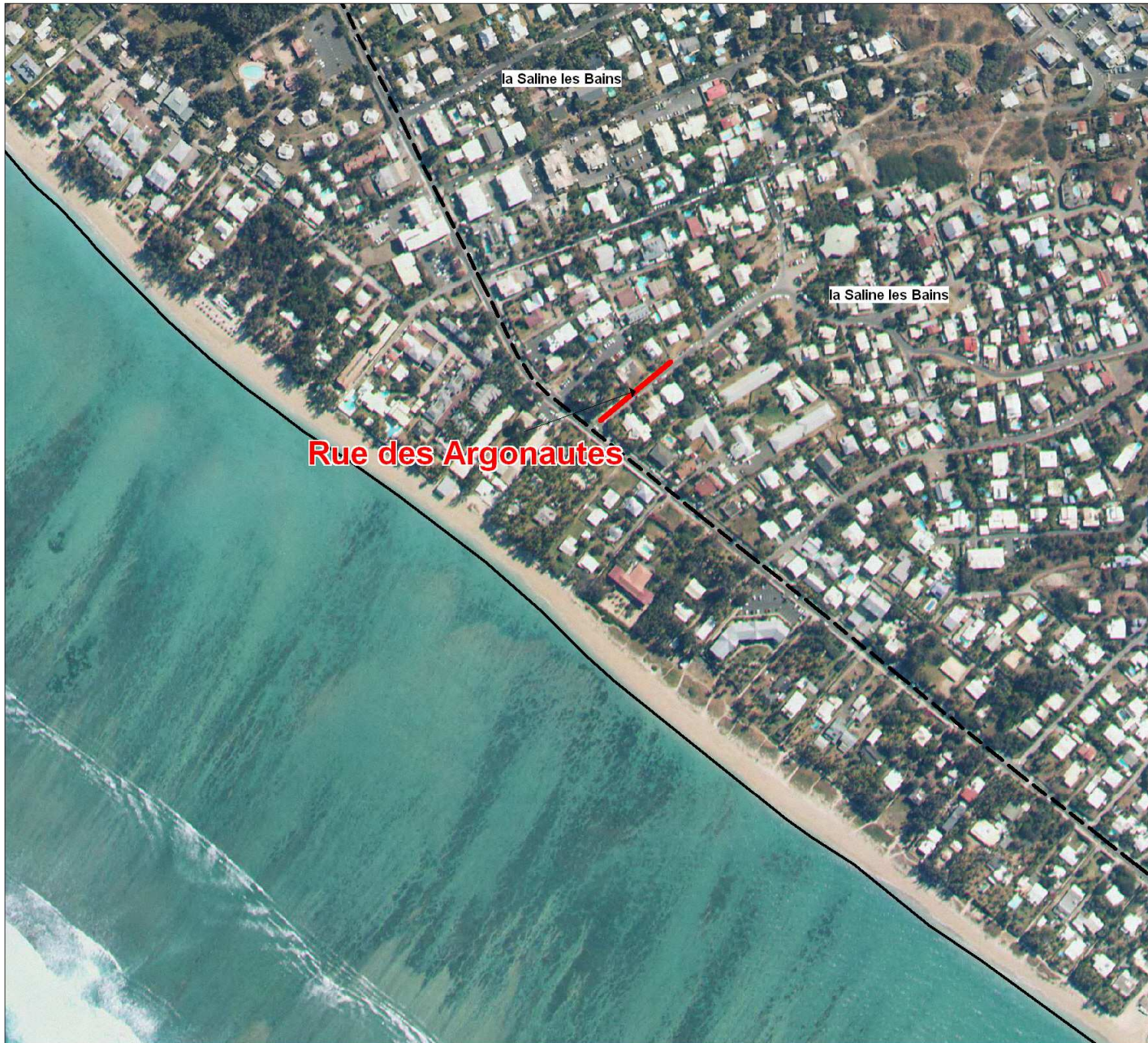
Saint-Paul

La CREOLE
Travaux d'extension
des réseaux
d'assainissement
des eaux usées
en domaine public



Source : DDE
Fond cartographique : © IGN BD Topo 2008


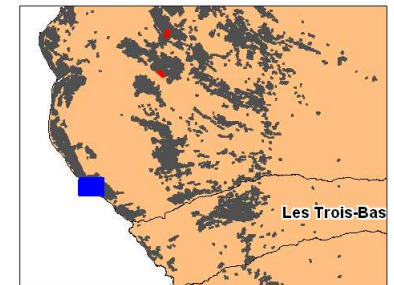




Saint-Paul

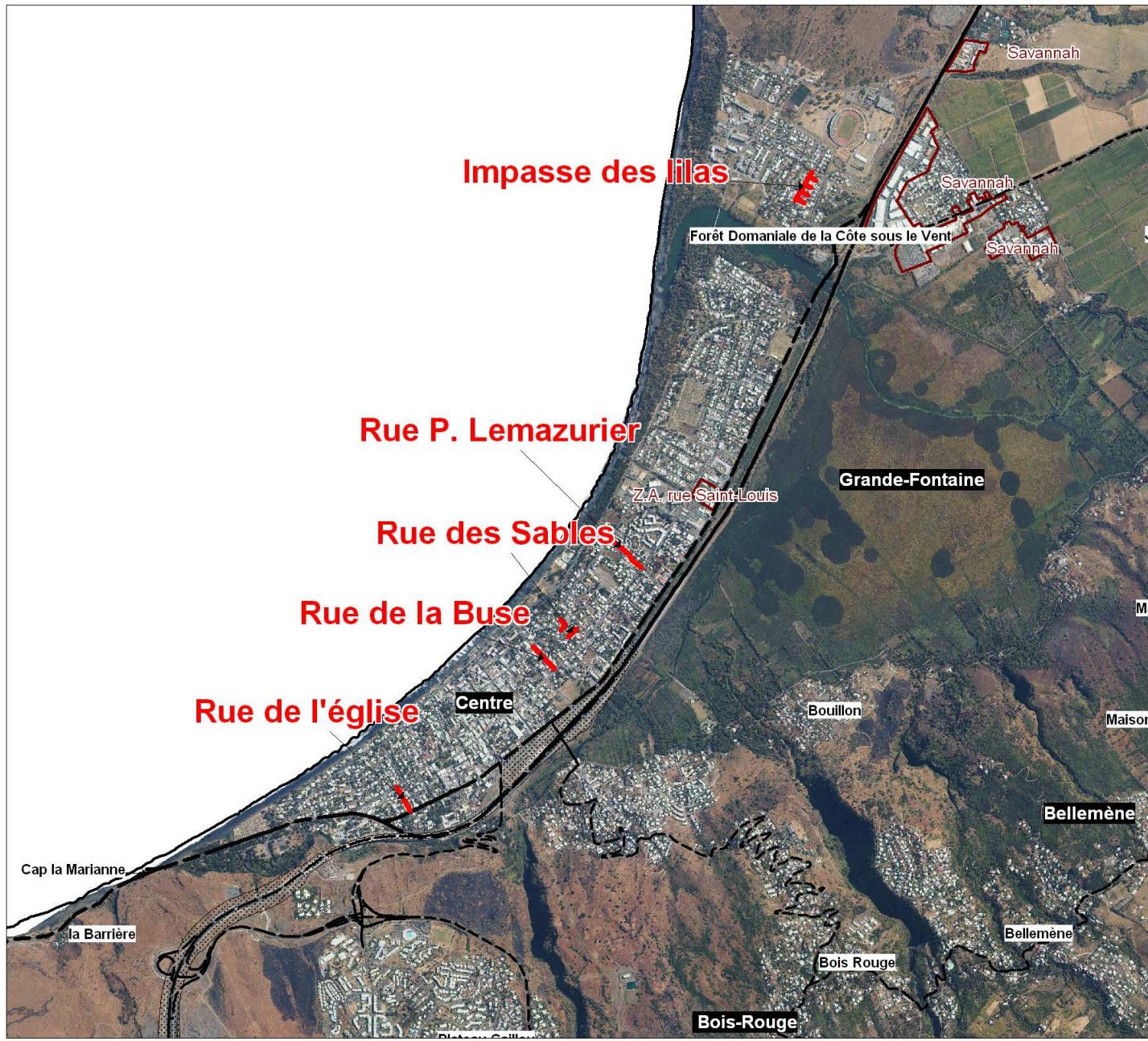
Saint Paul

**La CREOLE
Travaux d'extension
des réseaux
d'assainissement
des eaux usées
en domaine public**



Source : DDE
Fond cartographique : © IGN BD Topo 2008

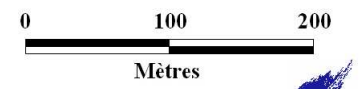
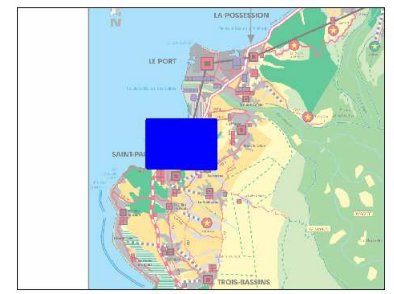
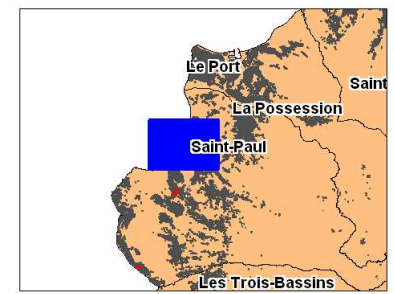




Saint-Paul

Saint Paul

**La CREOLE
Travaux d'extension
des réseaux
d'assainissement
des eaux usées
en domaine public**



Source : DDE
Fond cartographique : © IGN BD Topo 2008


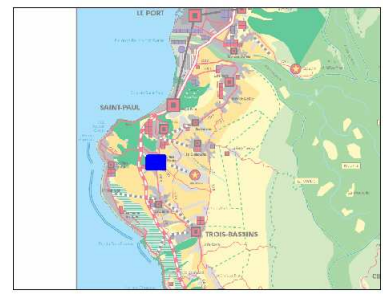
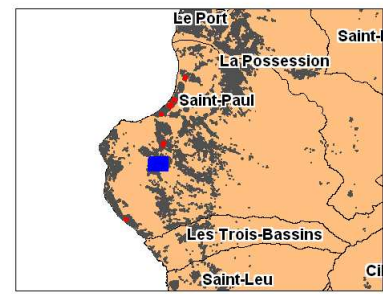




Saint-Paul

Saint Paul

**Assainissement des
eaux usées
Ch. de l'Eperon**



Source : DDE
Fond cartographique : © IGN BD Topo 2008

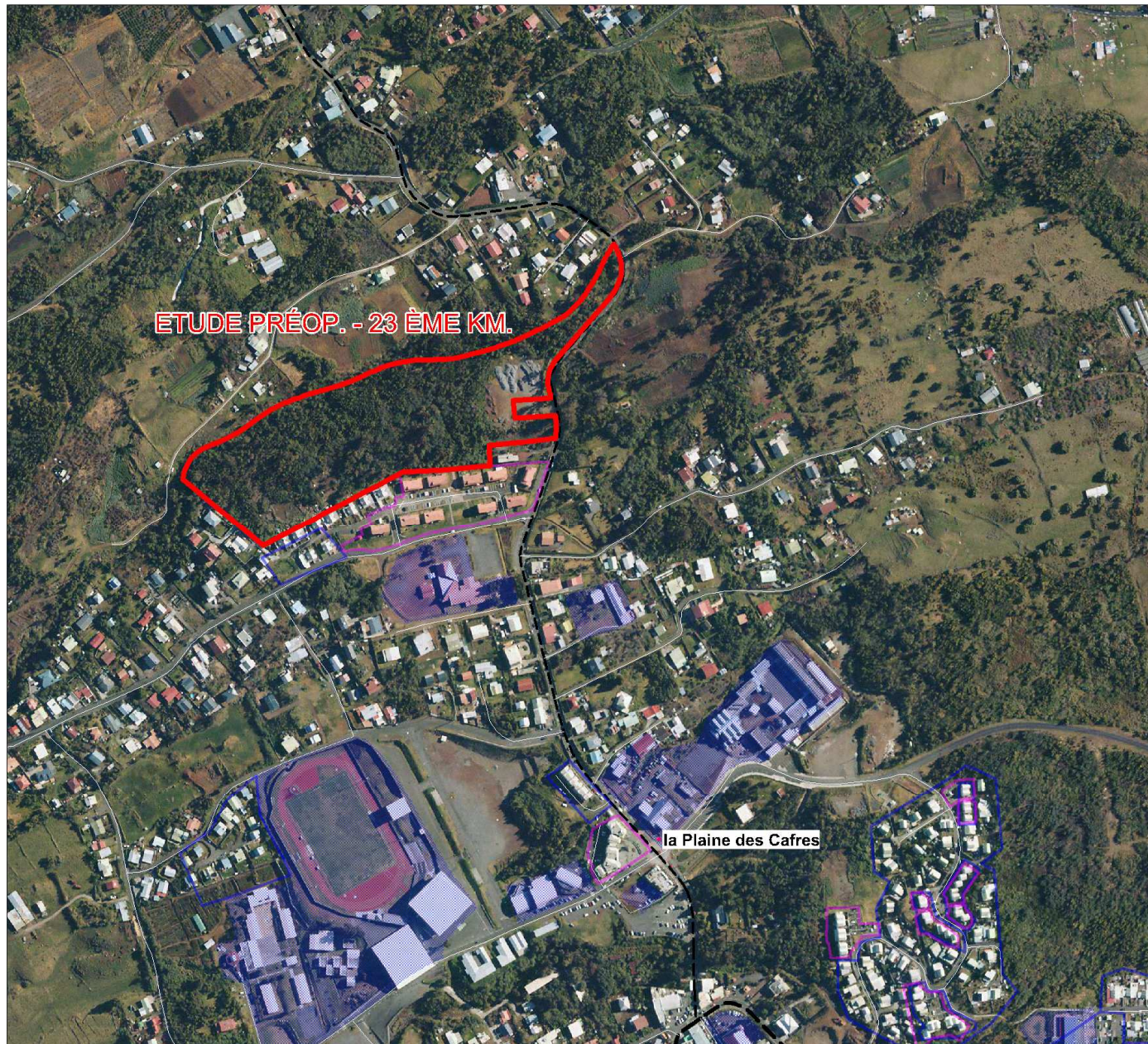


FRAFU II

Etude

(Sous mesure 1)

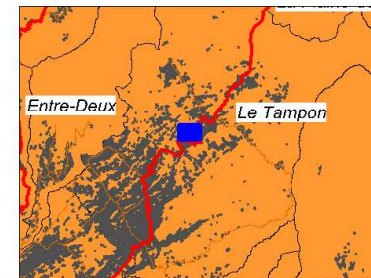
Réseaux secondaire en lien avec l'aménagement à vocation sociale



Tampon

SIDR

PEC

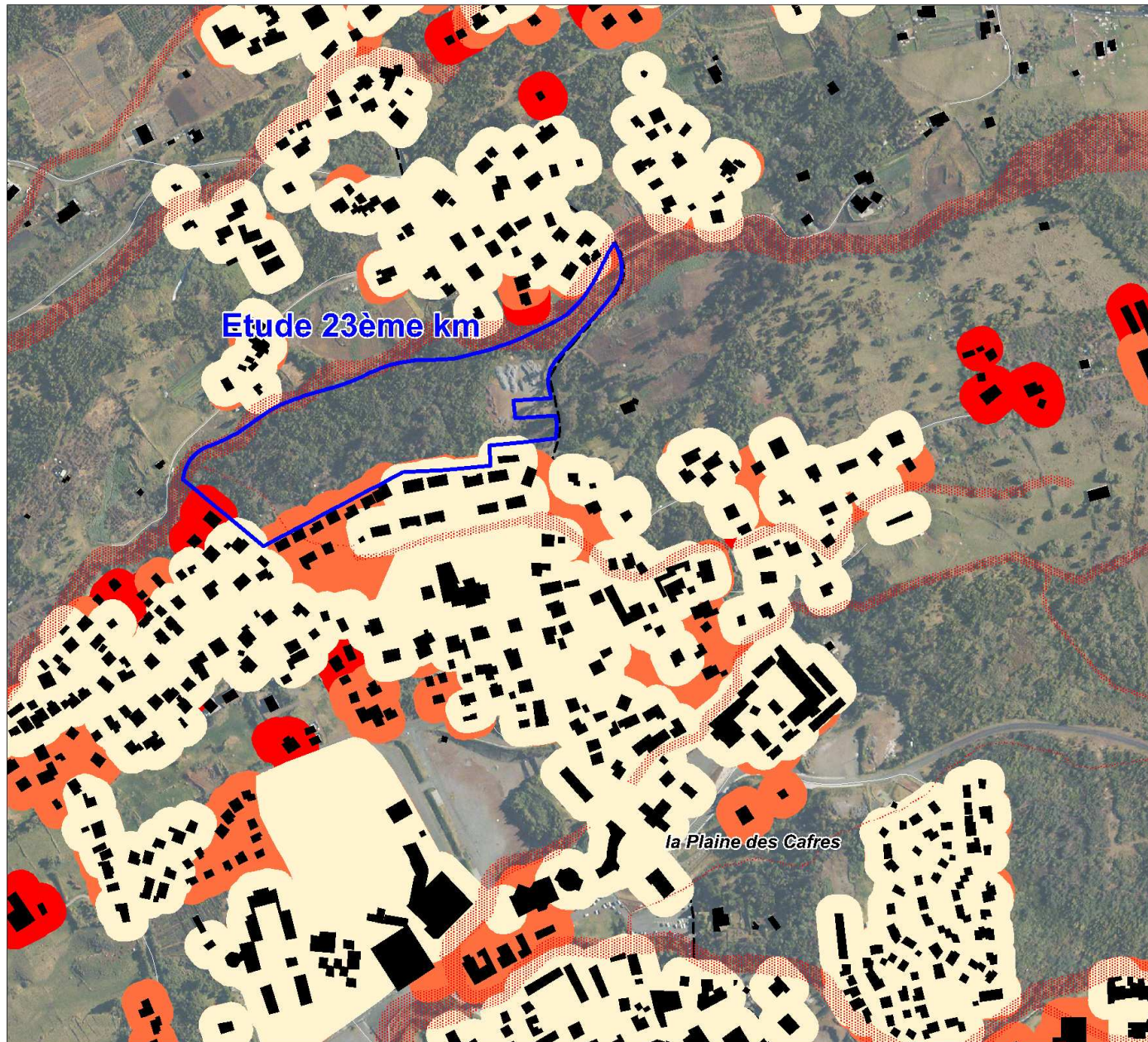


0 100 200
Mètres

Source : DDE - AGORAH - IGN BD Topo 2008
Fond cartographique : © Orthophoto 2008



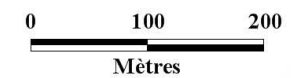
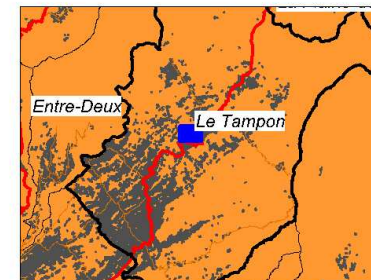
Réseaux secondaire en lien avec l'aménagement à vocation sociale



Tampon

SIDR

PEC



Source : DDE - AGORAH - IGN BD Topo 2008
Fond cartographique : © Orthophoto 2008



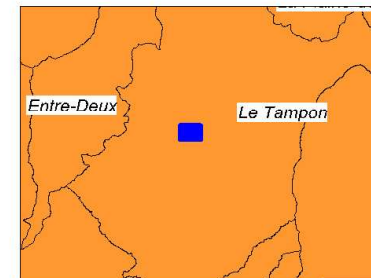
Réseaux secondaire en lien avec l'aménagement à vocation sociale



Tampon

SIDR

PEC

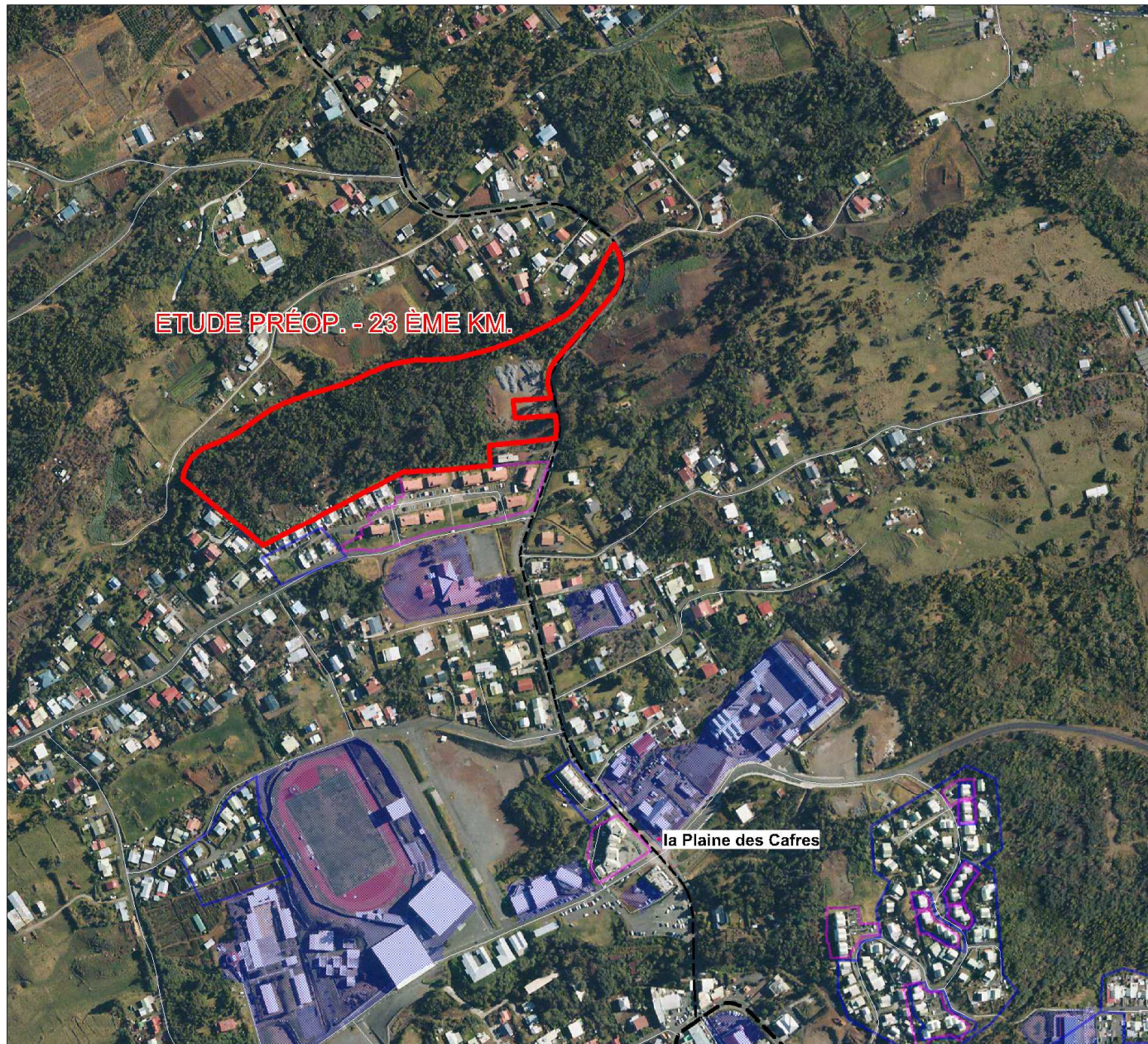


0 100 200
Mètres

Source : DDE - AGORAH - IGN BD Topo 2008
Fond cartographique : © Orthophoto 2008



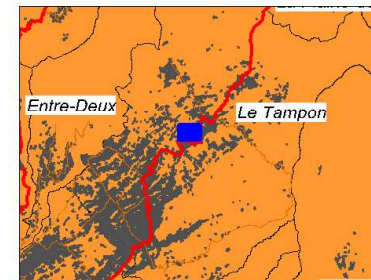
Réseaux secondaire en lien avec l'aménagement à vocation sociale



Tampon

SIDR

PEC



0 100 200
Mètres

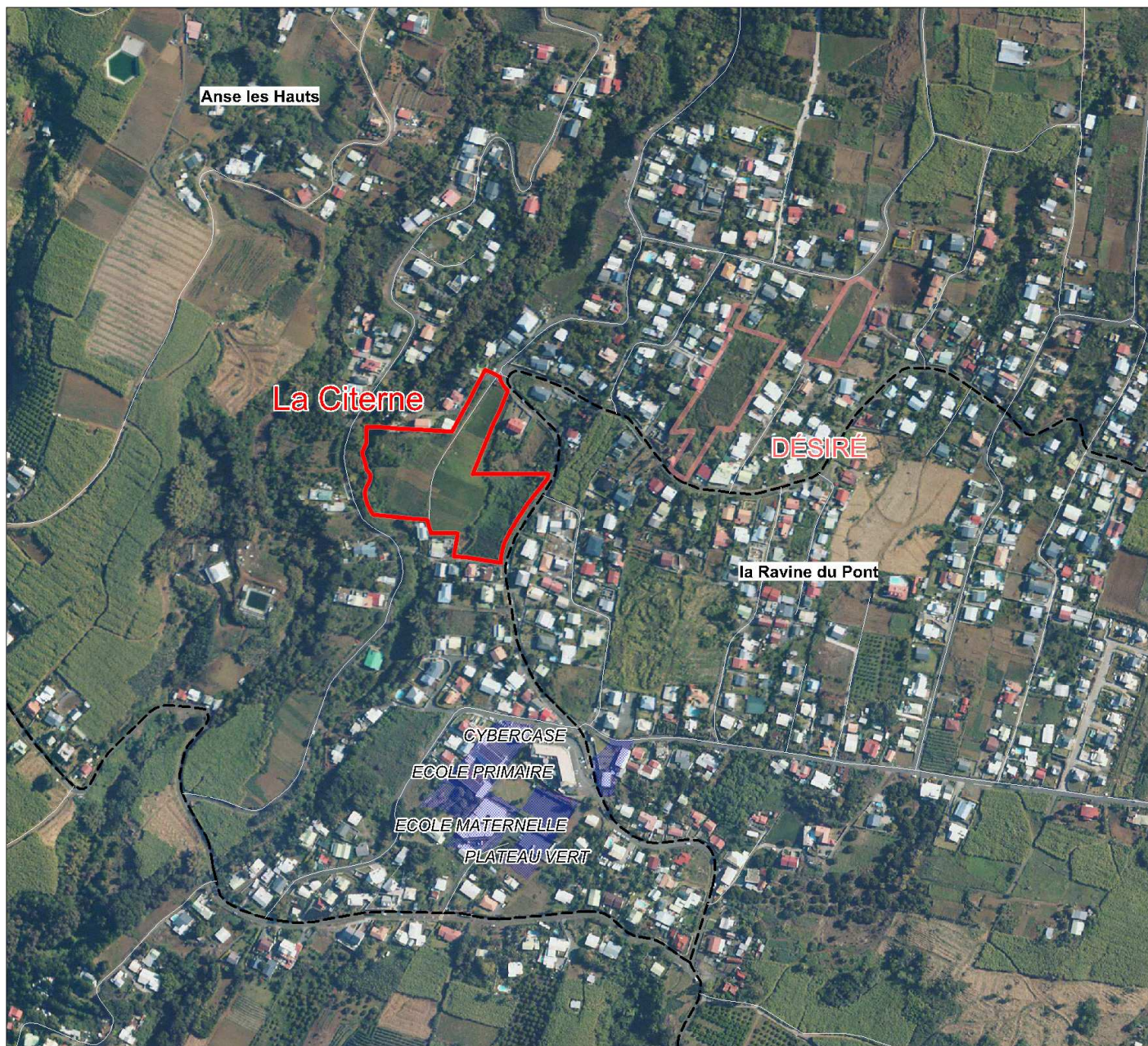
Source : DDE - AGORAH - IGN BD Topo 2008
Fond cartographique : © Orthophoto 2008



Programmation

(Sous mesure 1)

Réseaux secondaire en lien avec l'aménagement à vocation sociale

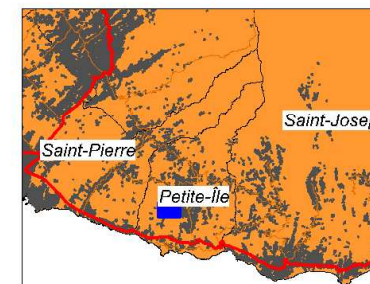


Petite-île

SHLMR

PROG

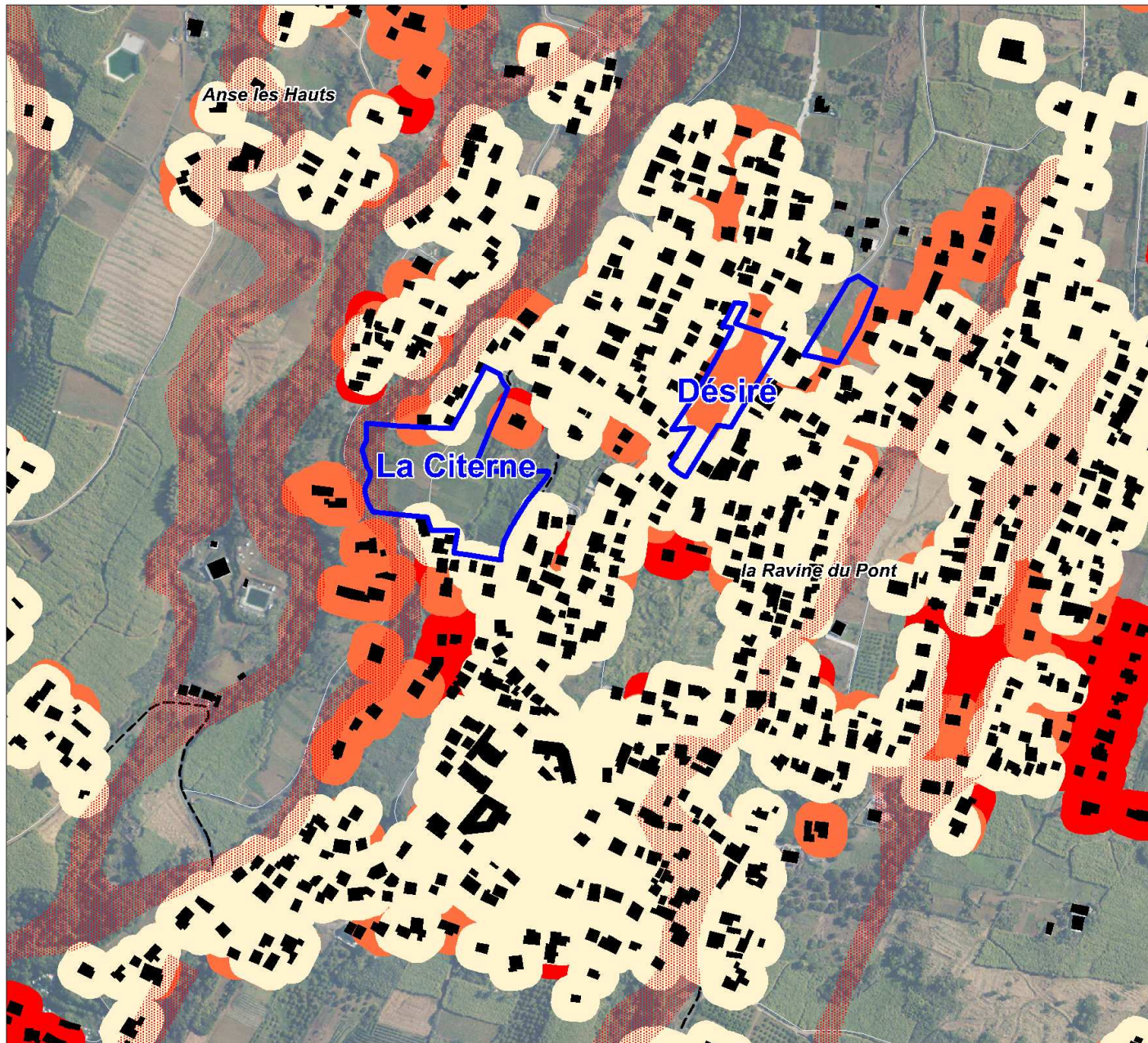
28 logts. aidés



Source : DDE - AGORAH - IGN BD Topo 2008
Fond cartographique : © Orthophoto 2008



Réseaux secondaire en lien avec l'aménagement à vocation sociale

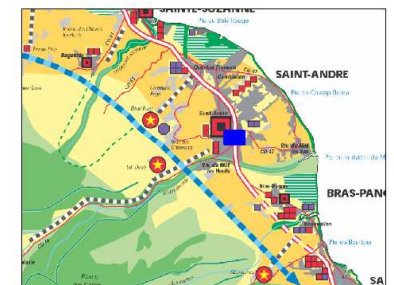
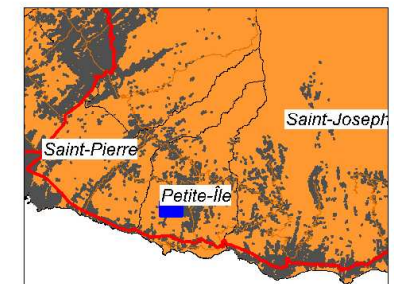


Petite-île

SHLMR

PROG

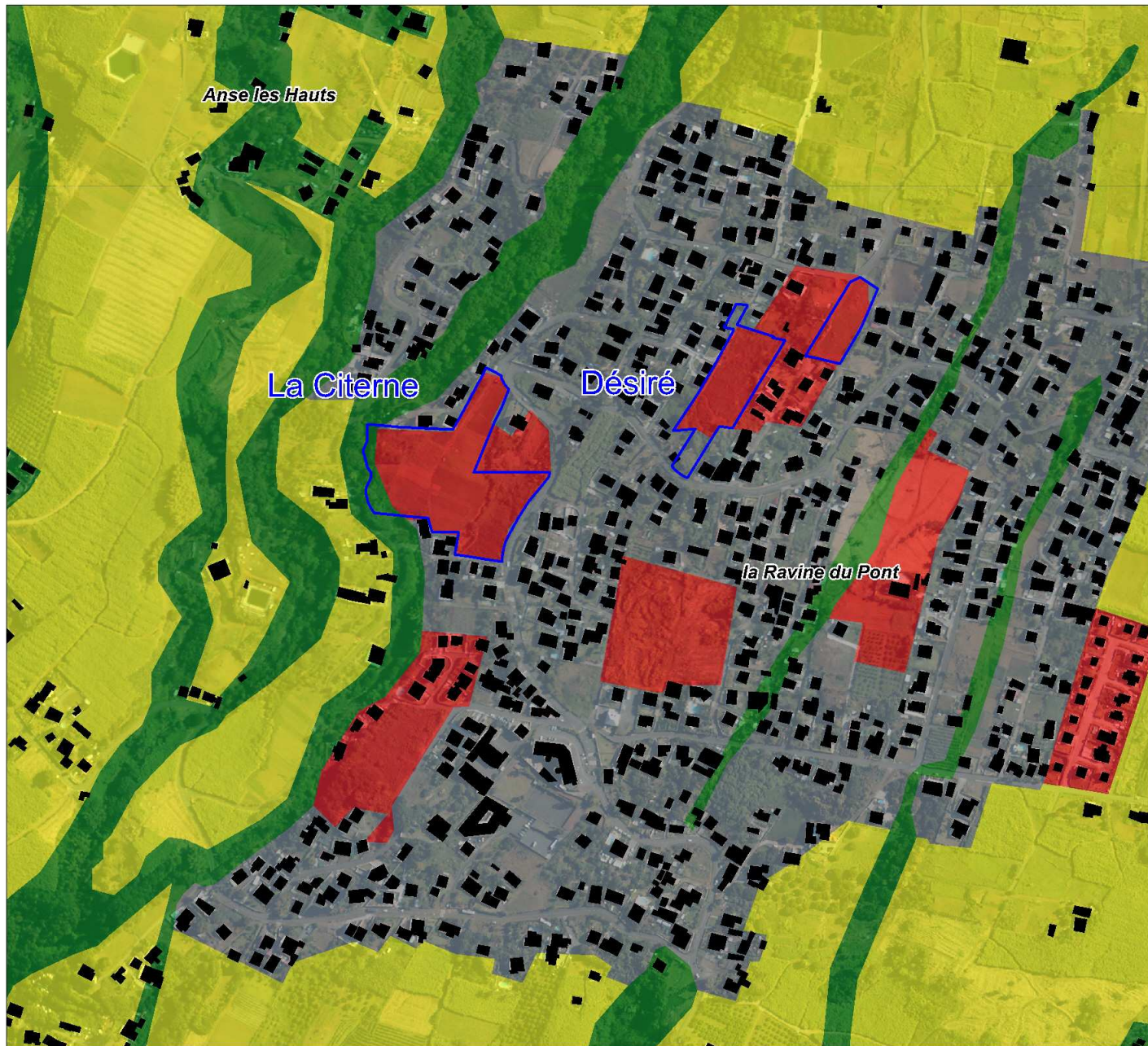
28 logts. aidés



0 100 200
Mètres

Source : DDE - AGORAH - IGN BD Topo 2008
Fond cartographique : © Orthophoto 2008

Réseaux secondaire en lien avec l'aménagement à vocation sociale

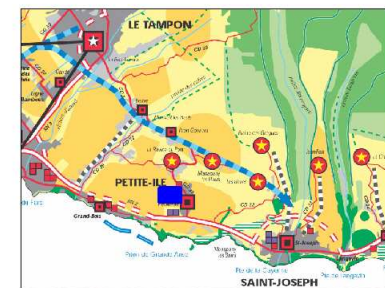
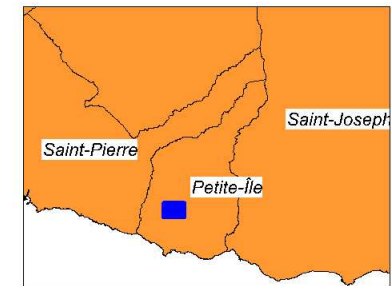


Petite-île

SHLMR

PROG

33 logts. aidés



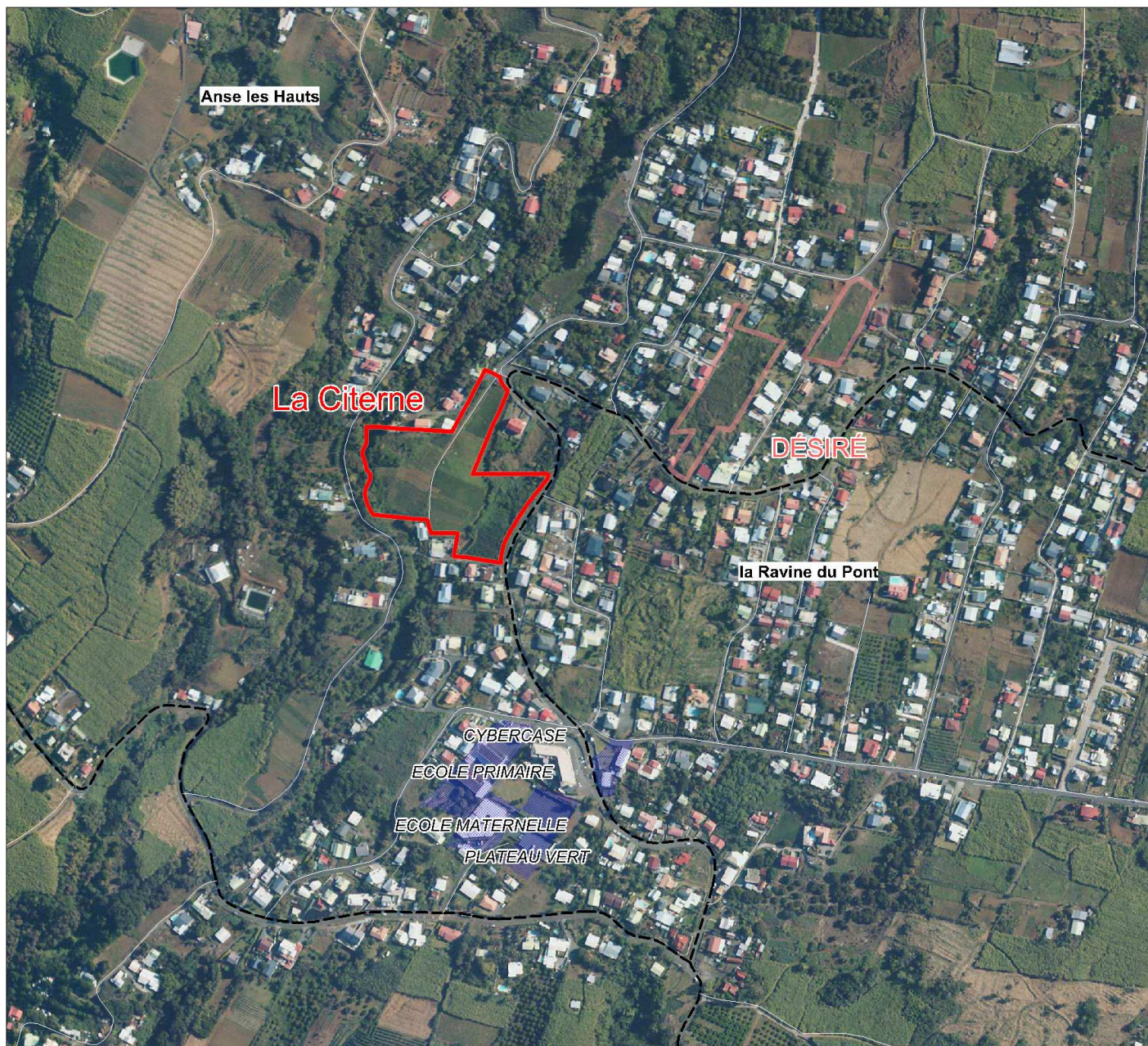
0 100 200

Mètres

Source : DDE - AGORAH - IGN BD Topo 2008
Fond cartographique : © Orthophoto 2008



Réseaux secondaire en lien avec l'aménagement à vocation sociale

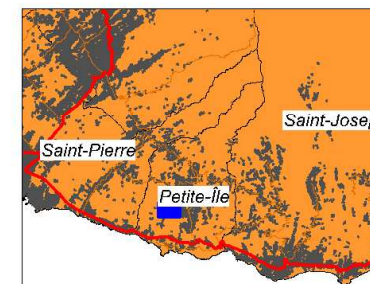


Petite-île

SHLMR

PROG

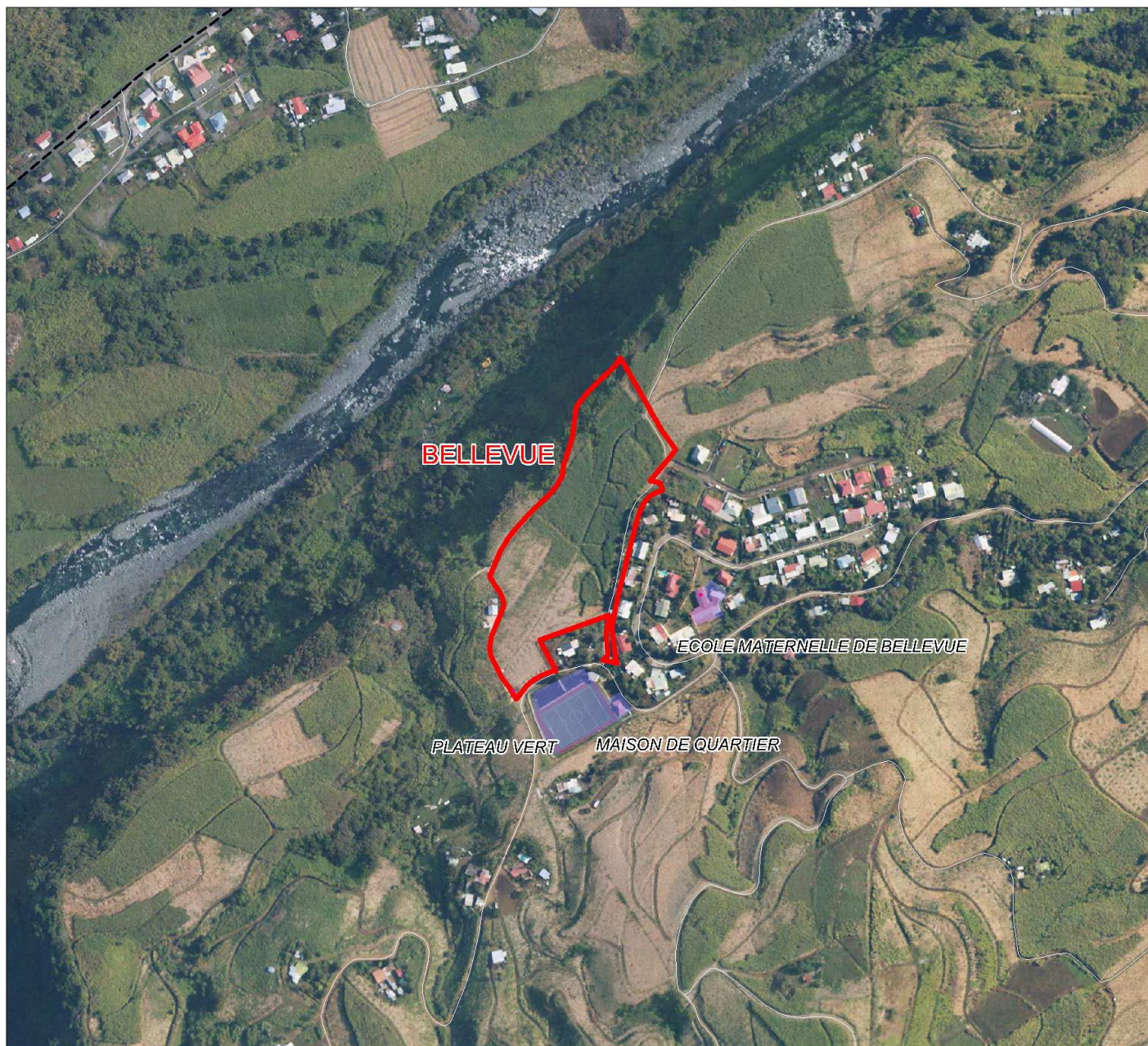
28 logts. aidés



Source : DDE - AGORAH - IGN BD Topo 2008
Fond cartographique : © Orthophoto 2008



Réseaux secondaire en lien avec l'aménagement à vocation sociale

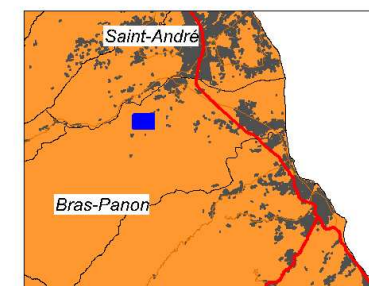


Bras-Panon

SHLMR

PROG

40 logts. aidés

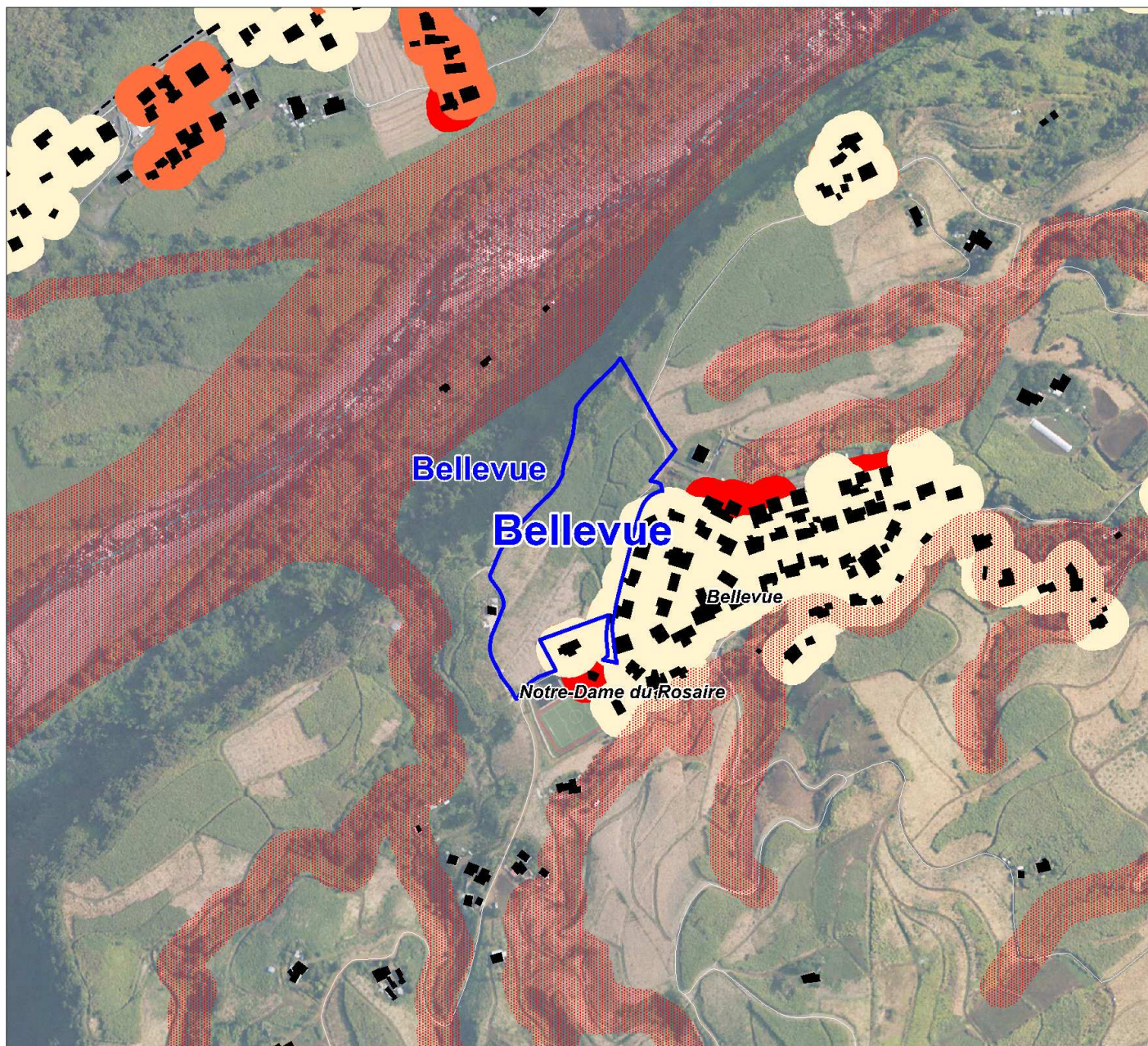


0 100 200
Mètres

Source : DDE - AGORAH - IGN BD Topo 2008
Fond cartographique : © Orthophoto 2008



Réseaux secondaire en lien avec l'aménagement à vocation sociale

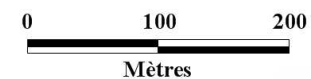
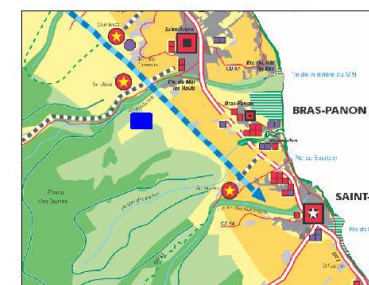
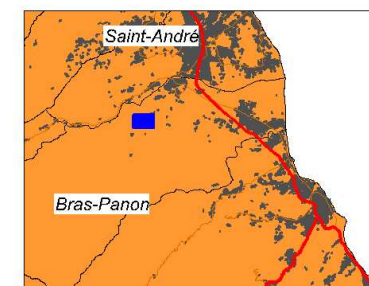


Bras-Panon

SHLMR

PROG

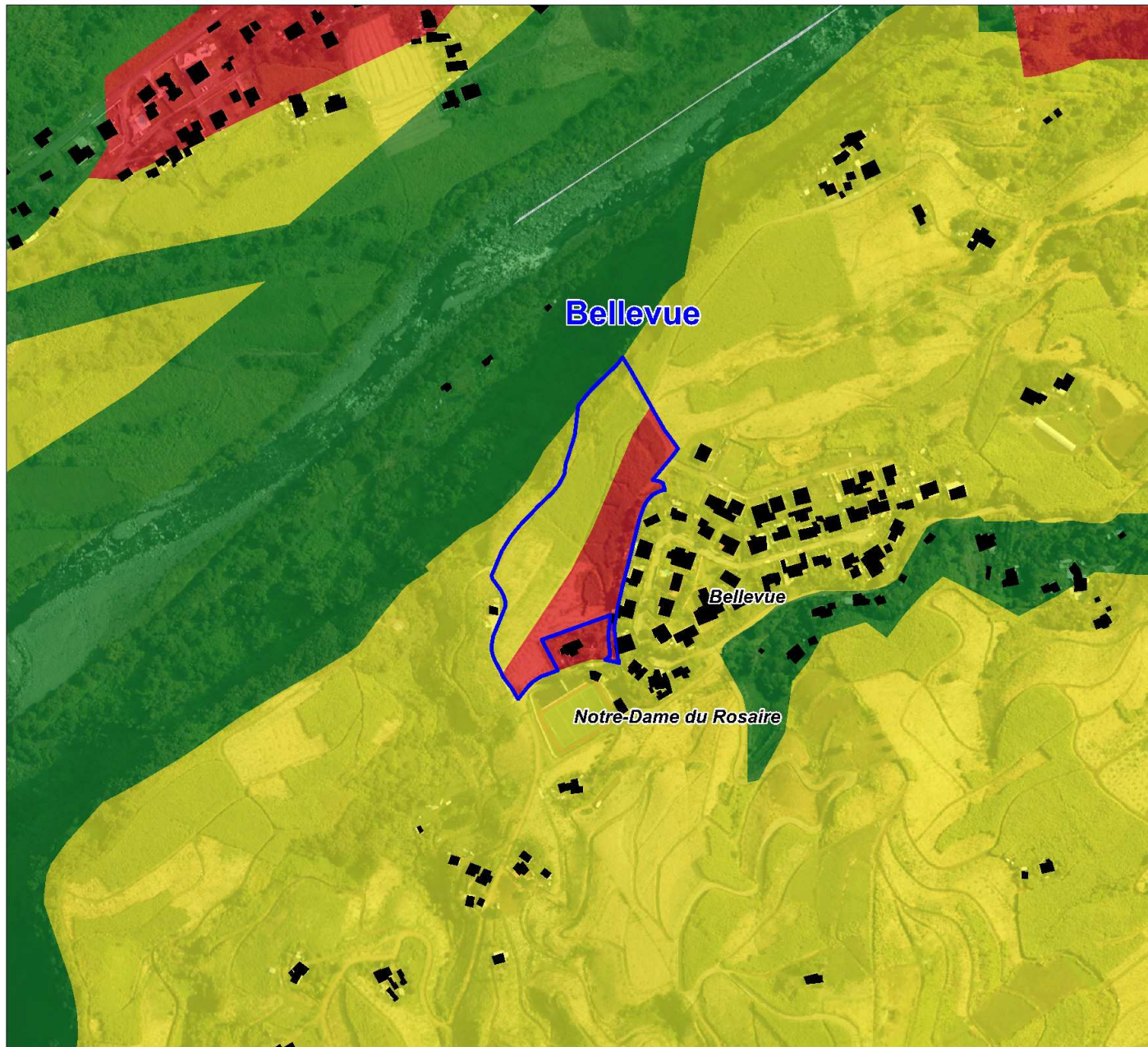
40 logts. aidés



Source : DDE - AGORAH - IGN BD Topo 2008
Fond cartographique : © Orthophoto 2008



Réseaux secondaire en lien avec l'aménagement à vocation sociale

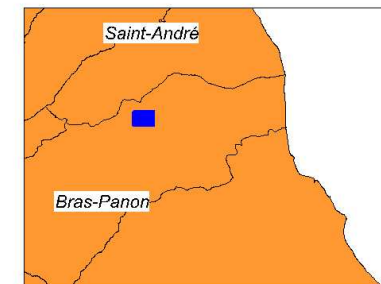


Bras-Panon

SHLMR

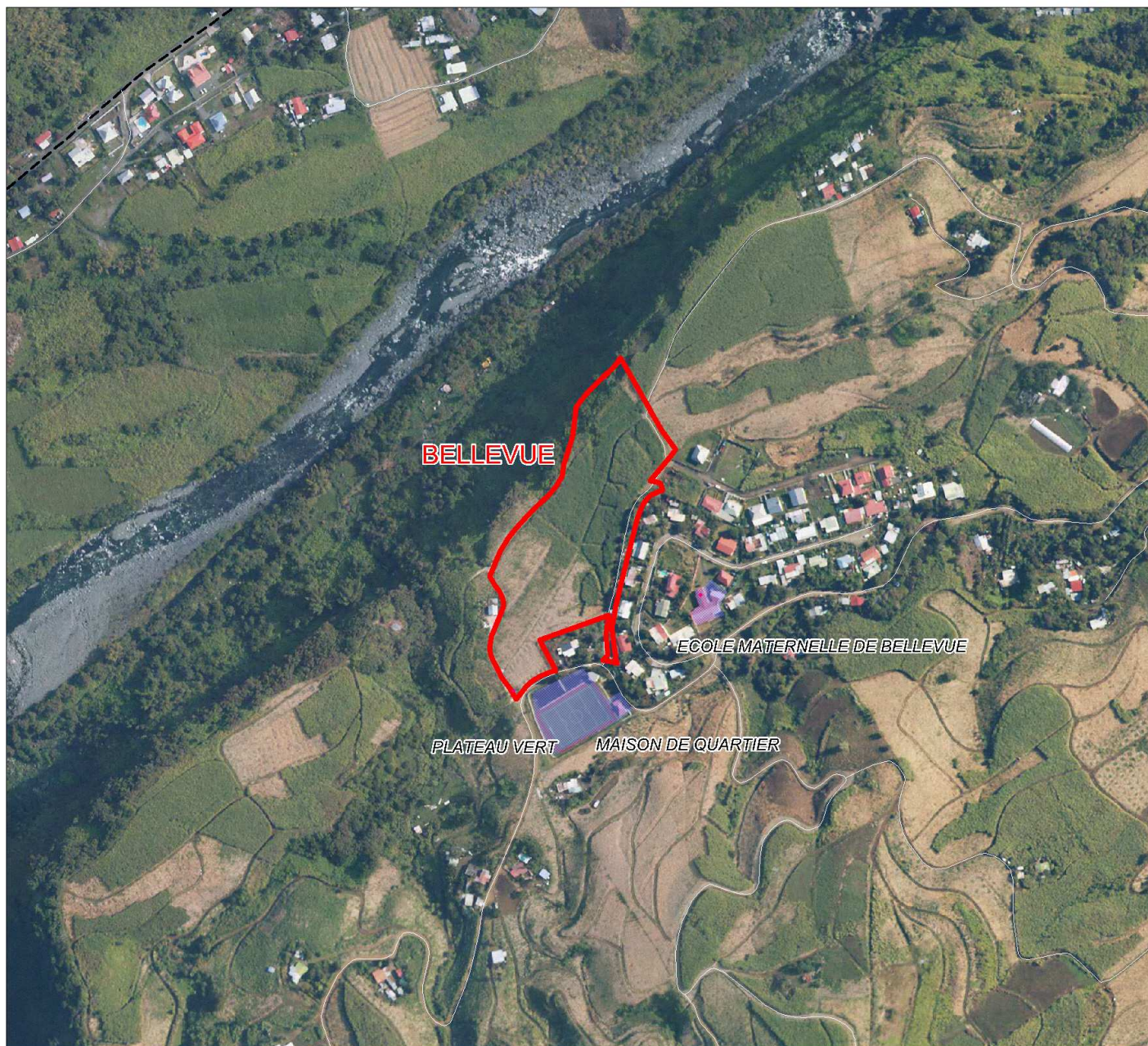
PROG

40 logts. aidés



Source : DDE - AGORAH - IGN BD Topo 2008
Fond cartographique : © Orthophoto 2008

Réseaux secondaire en lien avec l'aménagement à vocation sociale

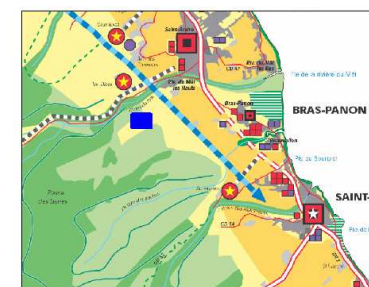
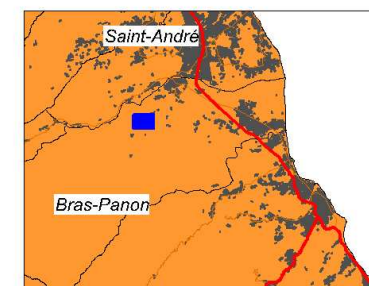


Bras-Panon

SHLMR

PROG

40 logts. aidés



0 100 200
Mètres

Source : DDE - AGORAH - IGN BD Topo 2008
Fond cartographique : © Orthophoto 2008



Réseaux secondaire en lien avec l'aménagement à vocation sociale

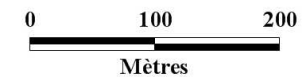
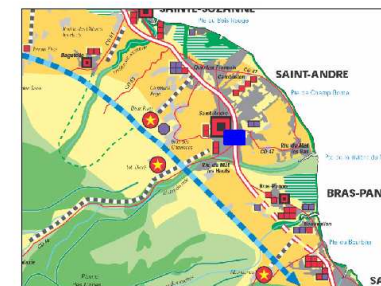
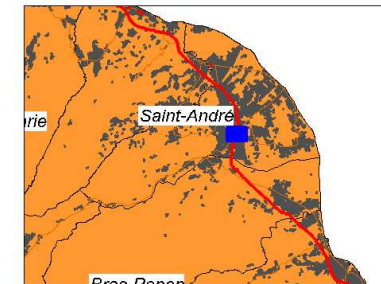


Saint - André

SHLMR

PROG

120 logts. aidés



Source : DDE - AGORAH - IGN BD Topo 2008
Fond cartographique : © Orthophoto 2008



Réseaux secondaire en lien avec l'aménagement à vocation sociale

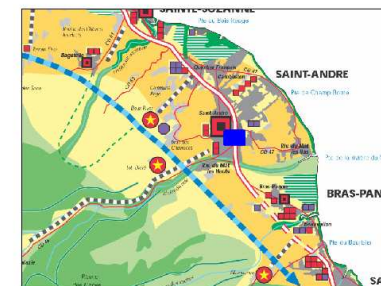
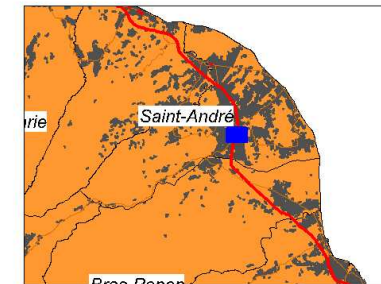


Saint - André

SHLMR

PROG

120 logts. aidés



0 100 200
Mètres

Source : DDE - AGORAH - IGN BD Topo 2008
Fond cartographique : © Orthophoto 2008



Réseaux secondaire en lien avec l'aménagement à vocation sociale

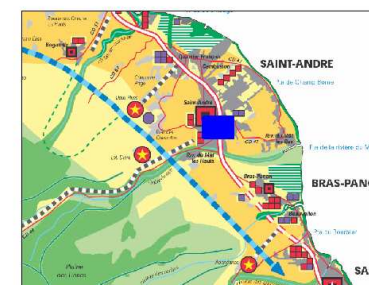
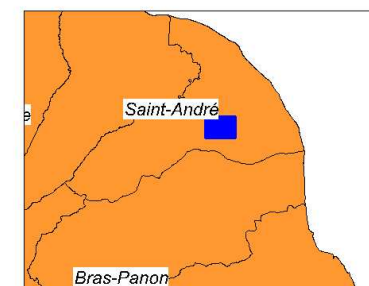


Saint - André

SHLMR

PROG

120 logts. aidés



0 100 200
Mètres

Source : DDE - AGORAH - IGN BD Topo 2008
Fond cartographique : © Orthophoto 2008



Réseaux secondaire en lien avec l'aménagement à vocation sociale

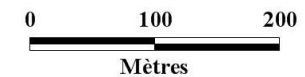
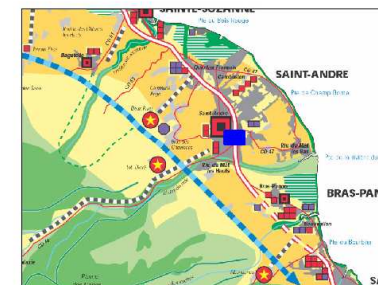
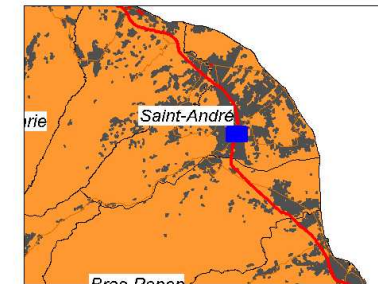


Saint - André

SHLMR

PROG

120 logts. aidés



Source : DDE - AGORAH - IGN BD Topo 2008
Fond cartographique : © Orthophoto 2008



Réseaux secondaire en lien avec l'aménagement à vocation sociale

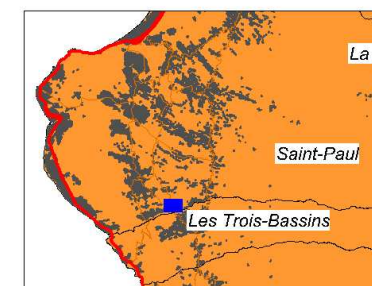


Saint-Paul

SHLMR

prog

48 logts. aidés

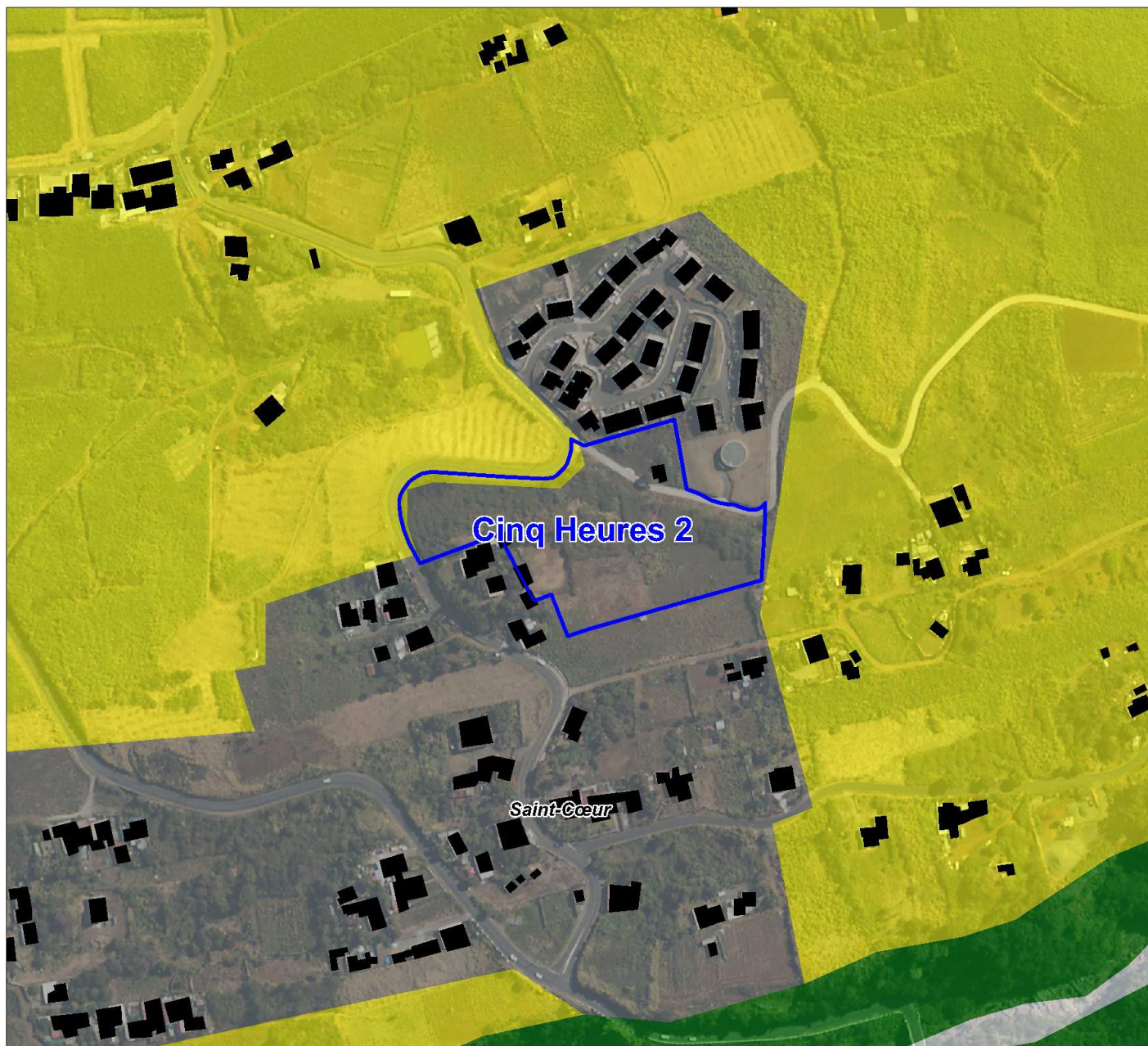


0 50 100
Mètres

Source : DDE - AGORAH - IGN BD Topo 2008
Fond cartographique : © Orthophoto 2008



Réseaux primaire en lien avec l'aménagement à vocation sociale



Saint-Paul

SHLMR

prog

48 logts. aidés



0 50 100
Mètres

Source : DDE - AGORAH - IGN BD Topo 2008
Fond cartographique : © Orthophoto 2008



Réseaux primaire en lien avec l'aménagement à vocation sociale

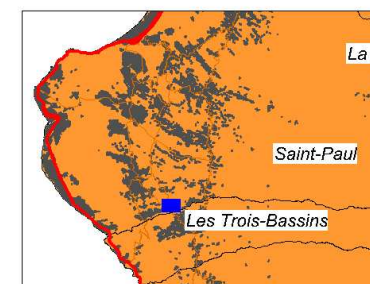


Saint-Paul

SHLMR

prog

48 logts. aidés

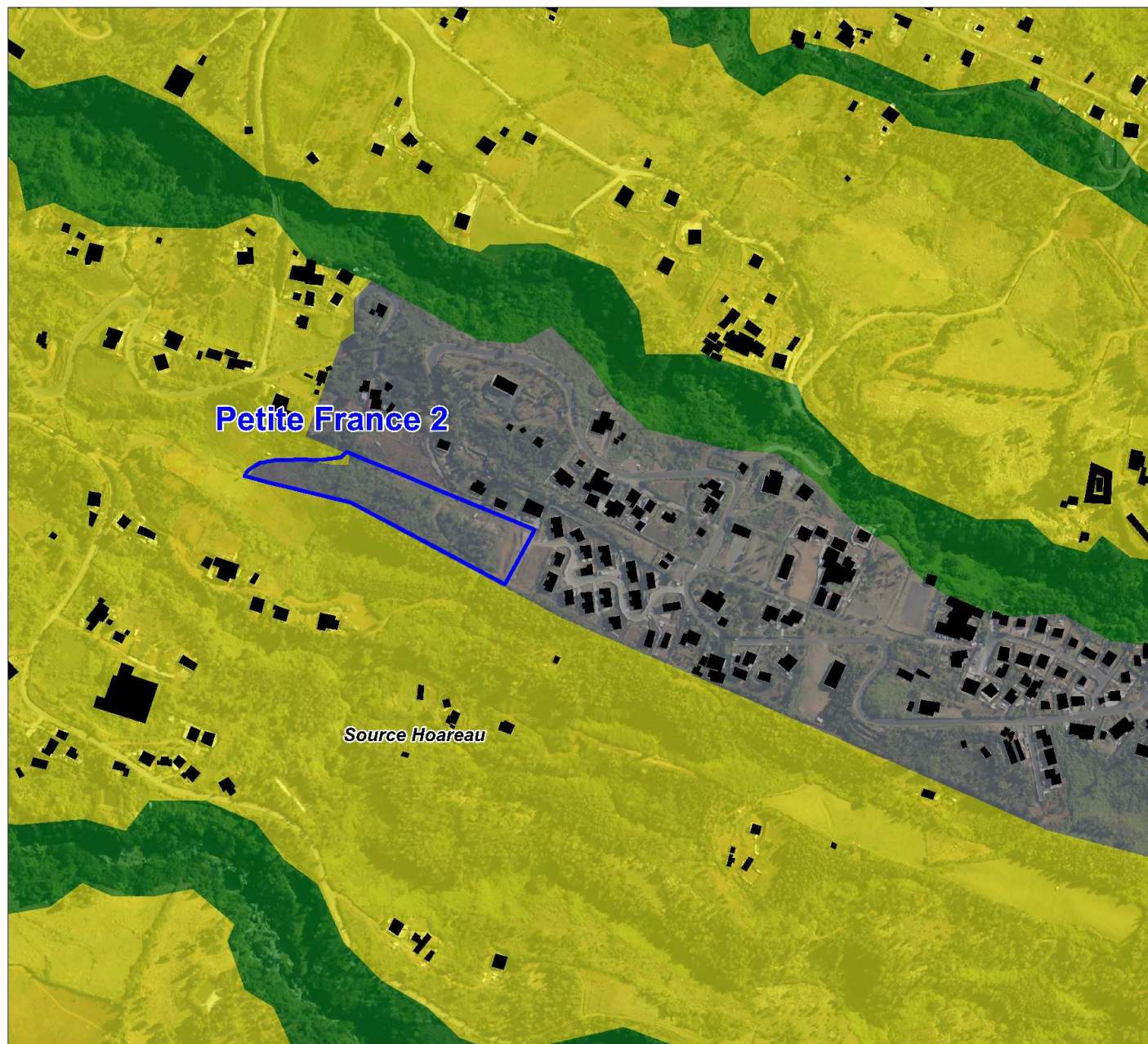


0 50 100
Mètres

Source : DDE - AGORAH - IGN BD Topo 2008
Fond cartographique : © Orthophoto 2008



Réseaux primaire en lien avec l'aménagement à vocation sociale

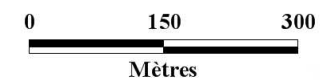
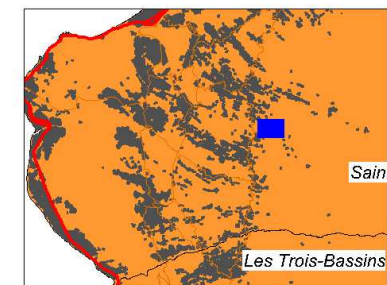


Saint - Paul

SHLMR

PROG

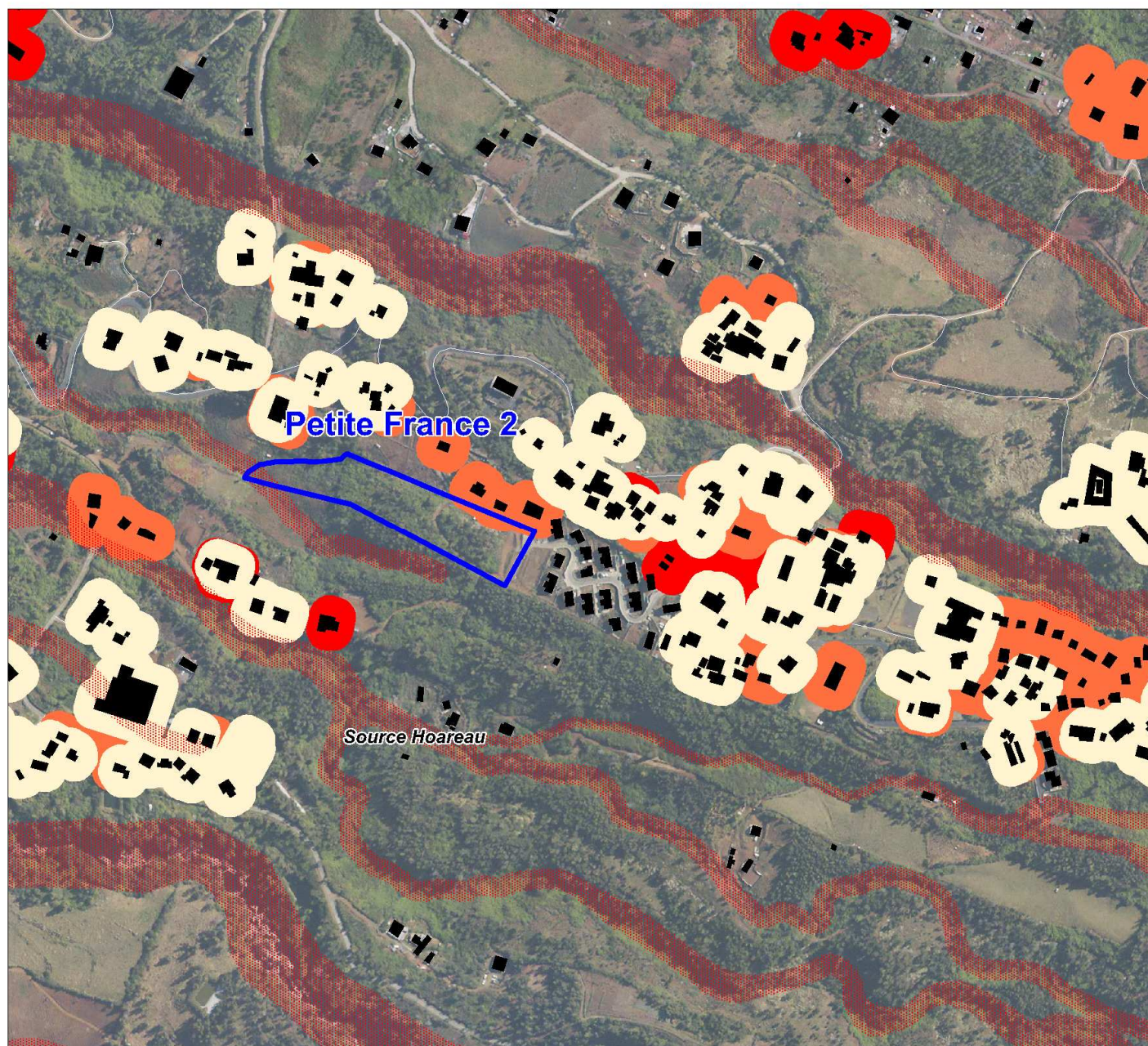
20 logts. aidés



Source : DDE - AGORAH - IGN BD Topo 2008
Fond cartographique : © Orthophoto 2008



Réseaux primaire en lien avec l'aménagement à vocation sociale

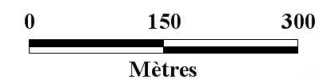
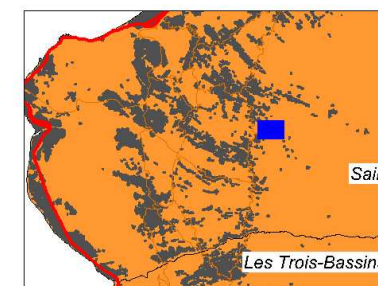


Saint - Paul

SHLMR

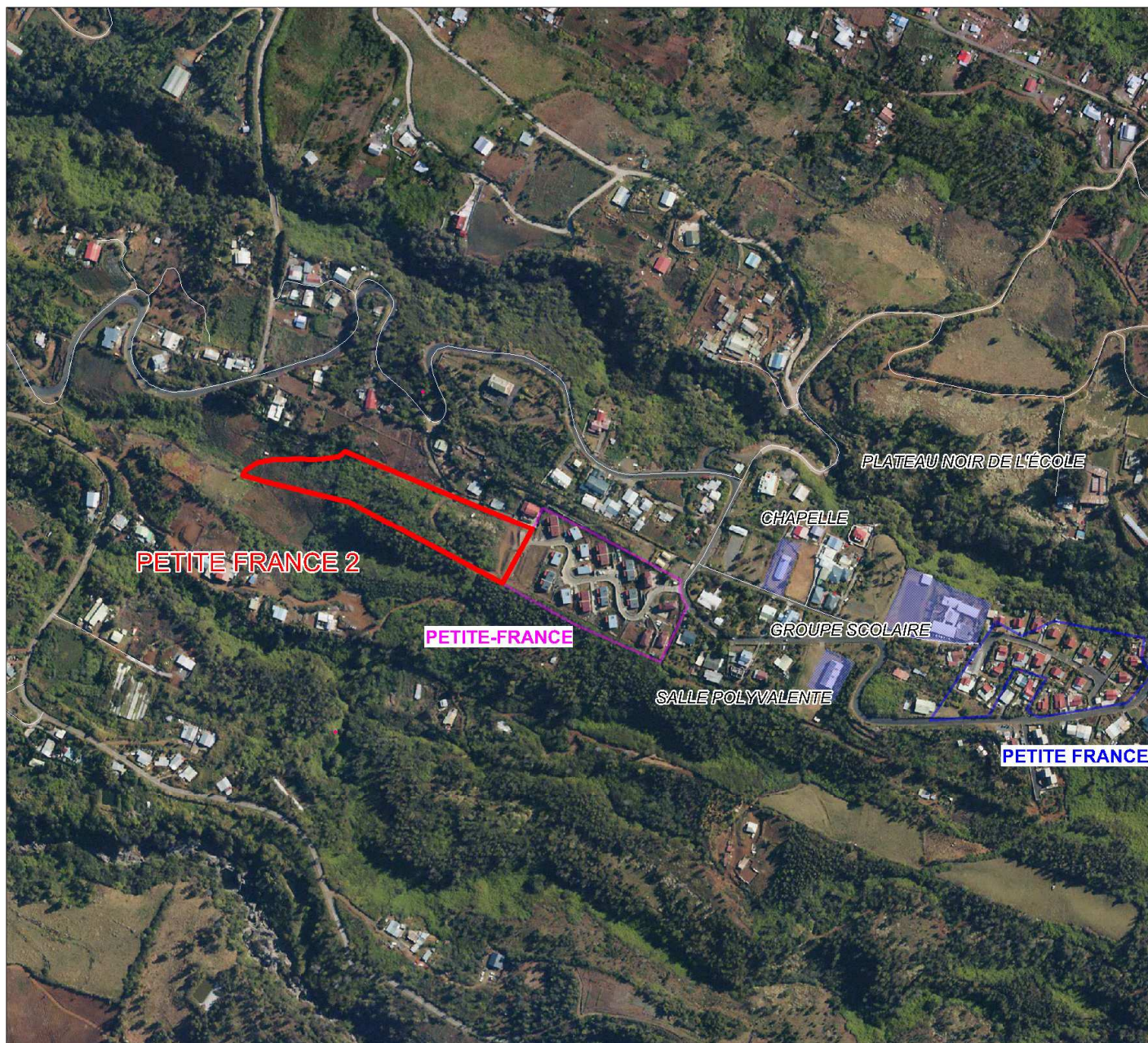
PROG

20 logts. aidés



Source : DDE - AGORAH - IGN BD Topo 2008
Fond cartographique : © Orthophoto 2008

Réseaux primaire en lien avec l'aménagement à vocation sociale

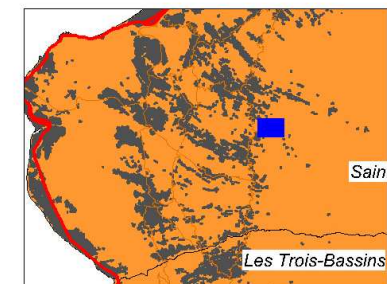


Saint - Paul

SHLMR

PROG

20 logts. aidés

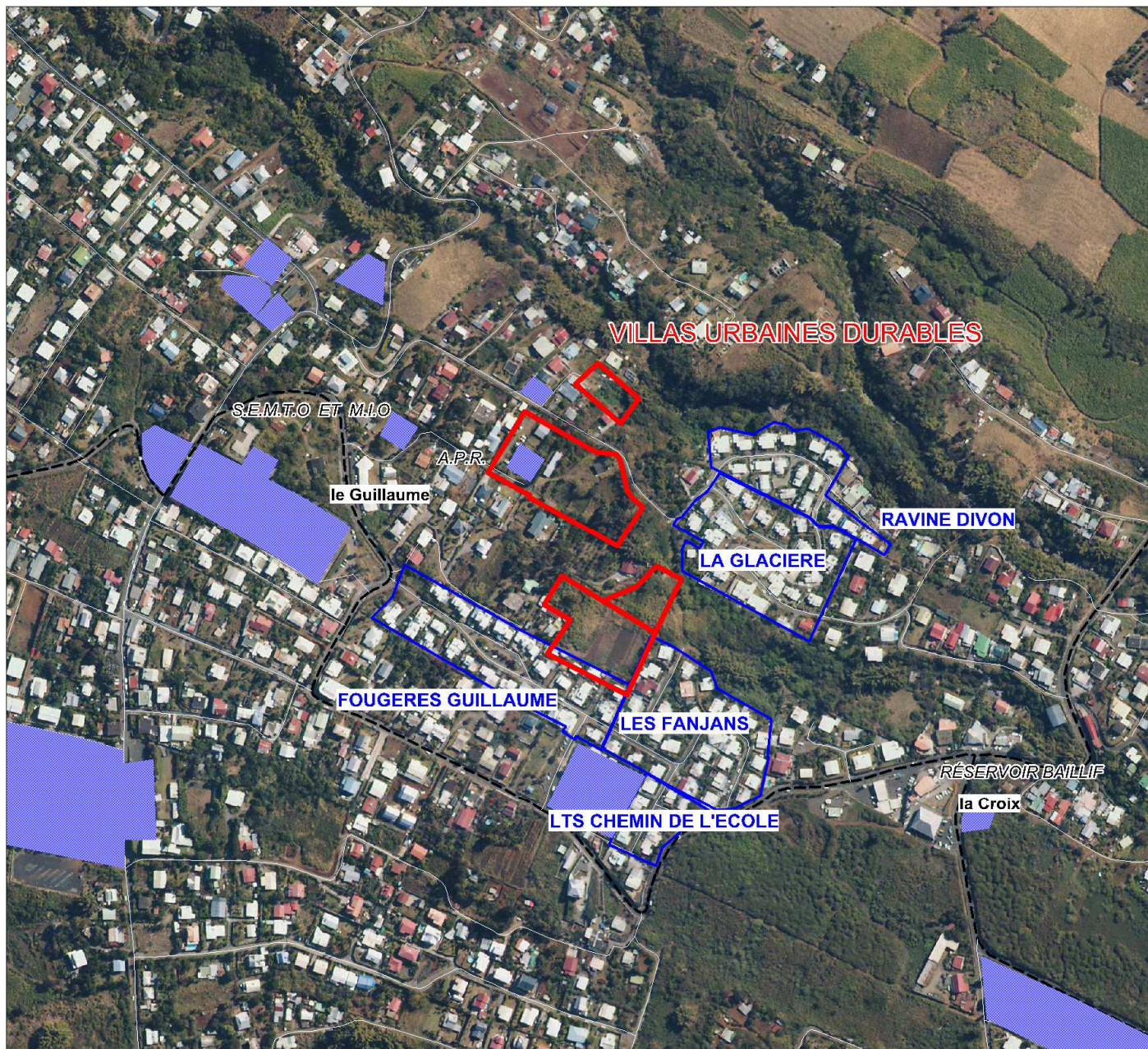


0 150 300
Mètres

Source : DDE - AGORAH - IGN BD Topo 2008
Fond cartographique : © Orthophoto 2008



Réseaux primaire en lien avec l'aménagement à vocation sociale

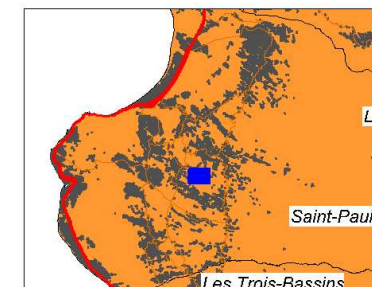


Saint - Paul

SHLMR

PROG

84 logts. aidés

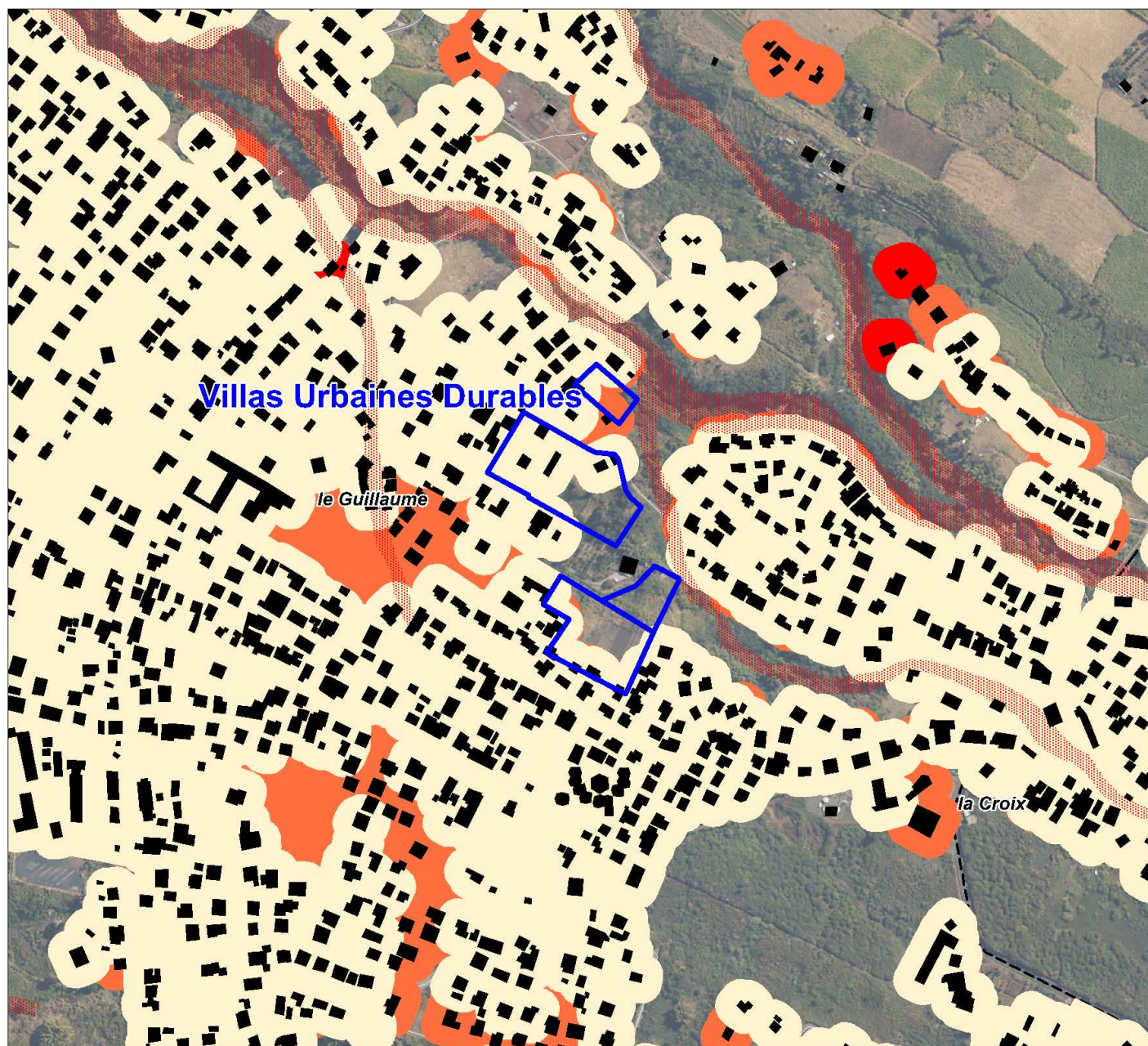


0 100 200
Mètres

Source : DDE - AGORAH - IGN BD Topo 2008
Fond cartographique : © Orthophoto 2008



Réseaux primaire en lien avec l'aménagement à vocation sociale

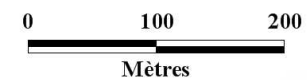
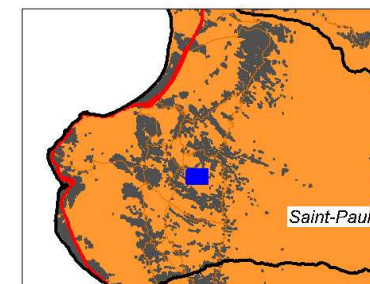


Saint - Paul

SHLMR

PROG

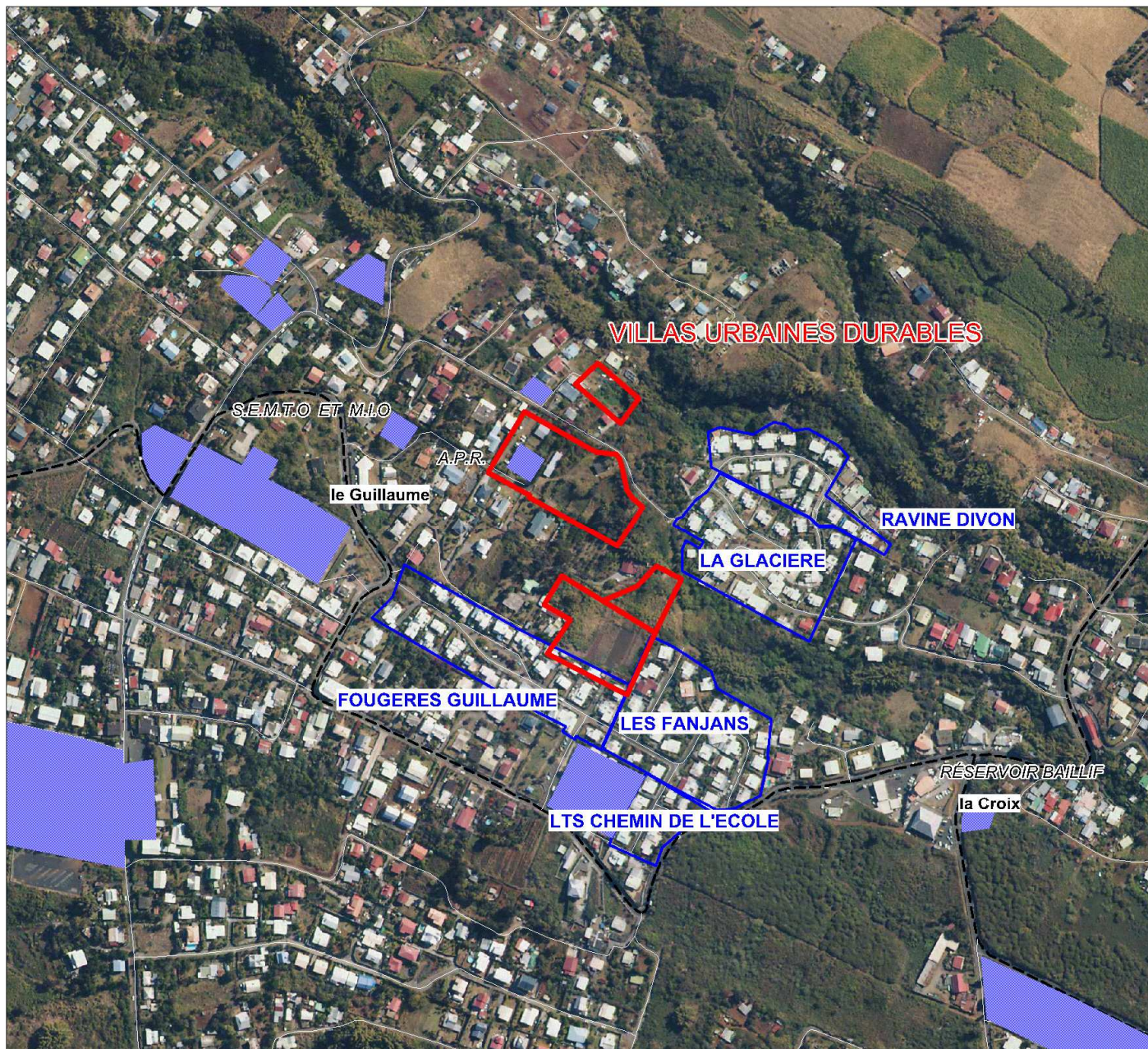
84 logts. aidés



Source : DDE - AGORAH - IGN BD Topo 2008
Fond cartographique : © Orthophoto 2008



Réseaux primaire en lien avec l'aménagement à vocation sociale

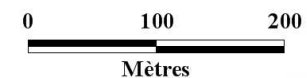
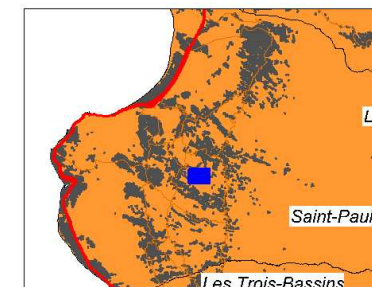


Saint - Paul

SHLMR

PROG

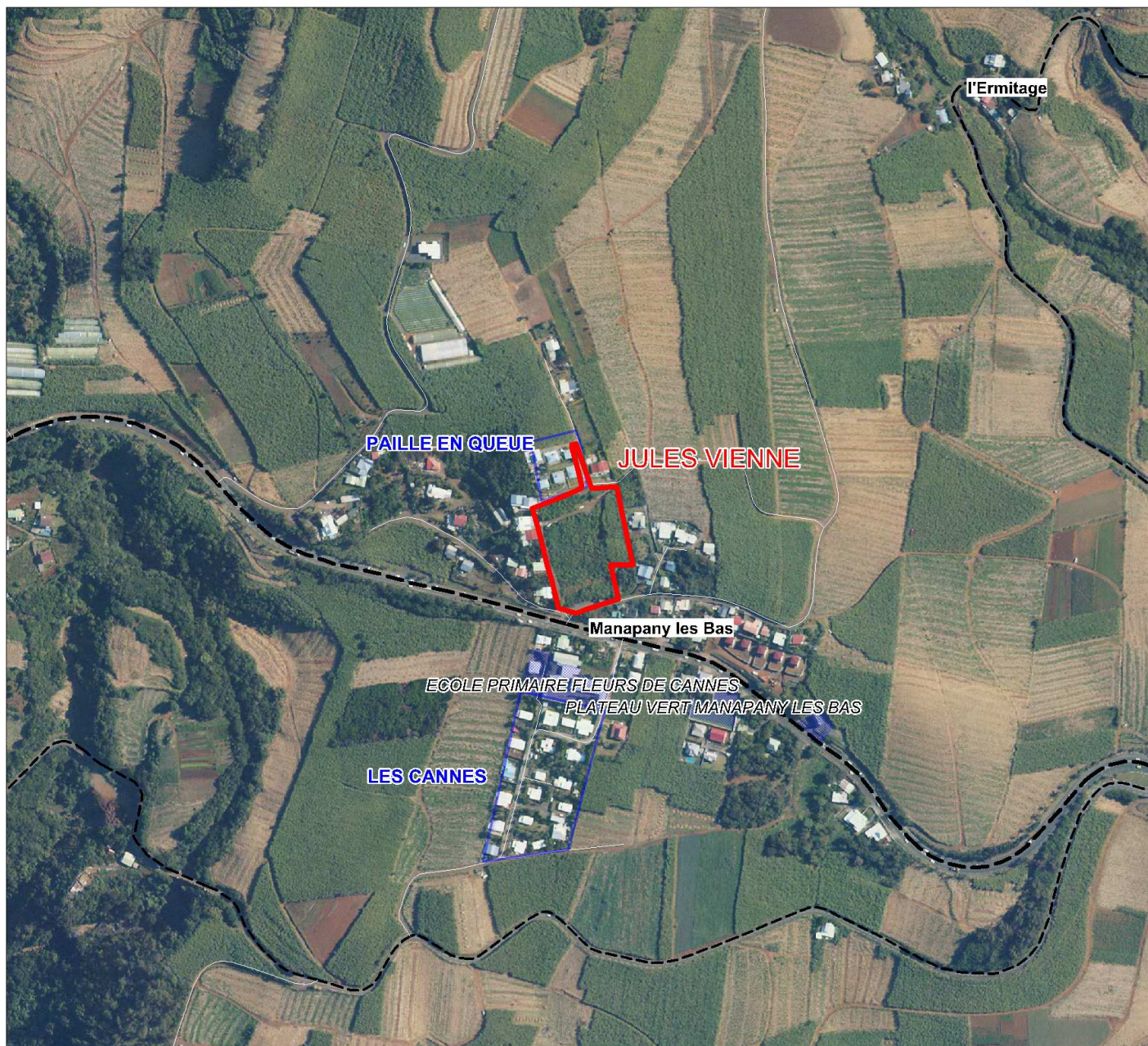
84 logts. aidés



Source : DDE - AGORAH - IGN BD Topo 2008
Fond cartographique : © Orthophoto 2008



Réseaux primaire en lien avec l'aménagement à vocation sociale

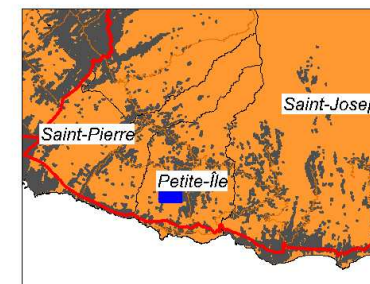


Petite-île

SHLMR

PROG

37 logts. aidés

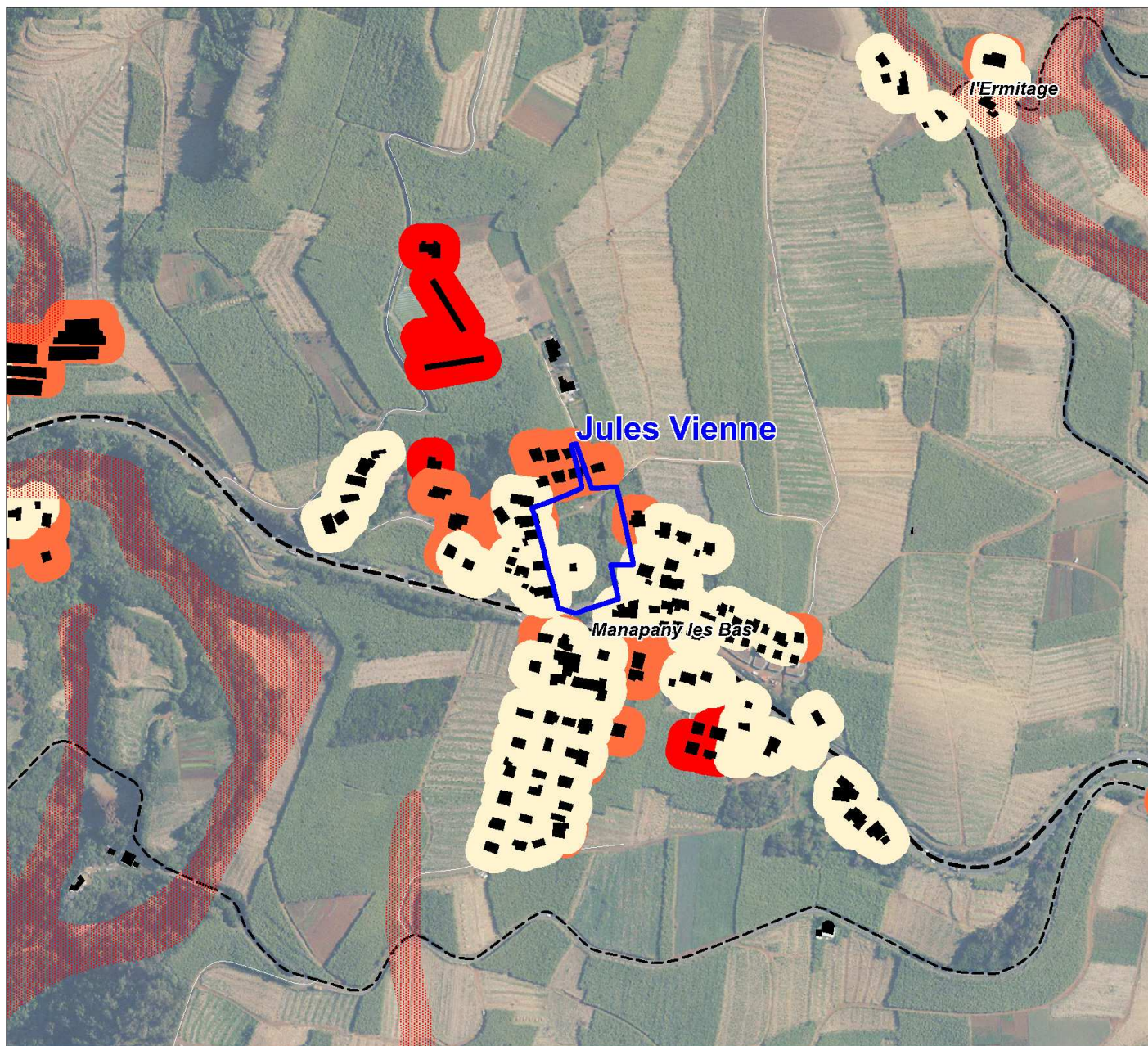


0 100 200
Mètres

Source : DDE - AGORAH - IGN BD Topo 2008
Fond cartographique : © Orthophoto 2008



Réseaux primaire en lien avec l'aménagement à vocation sociale

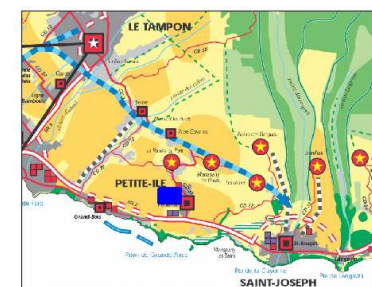
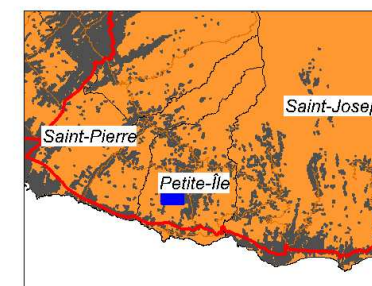


Saint - Paul

SHLMR

PROG

20 logts. aidés



0 150 300
Mètres

Source : DDE - AGORAH - IGN BD Topo 2008
Fond cartographique : © Orthophoto 2008

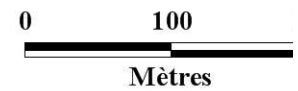
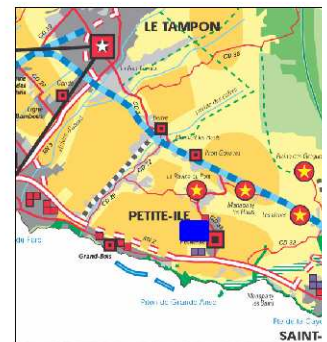
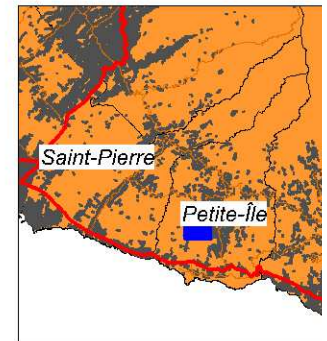


Petite-île

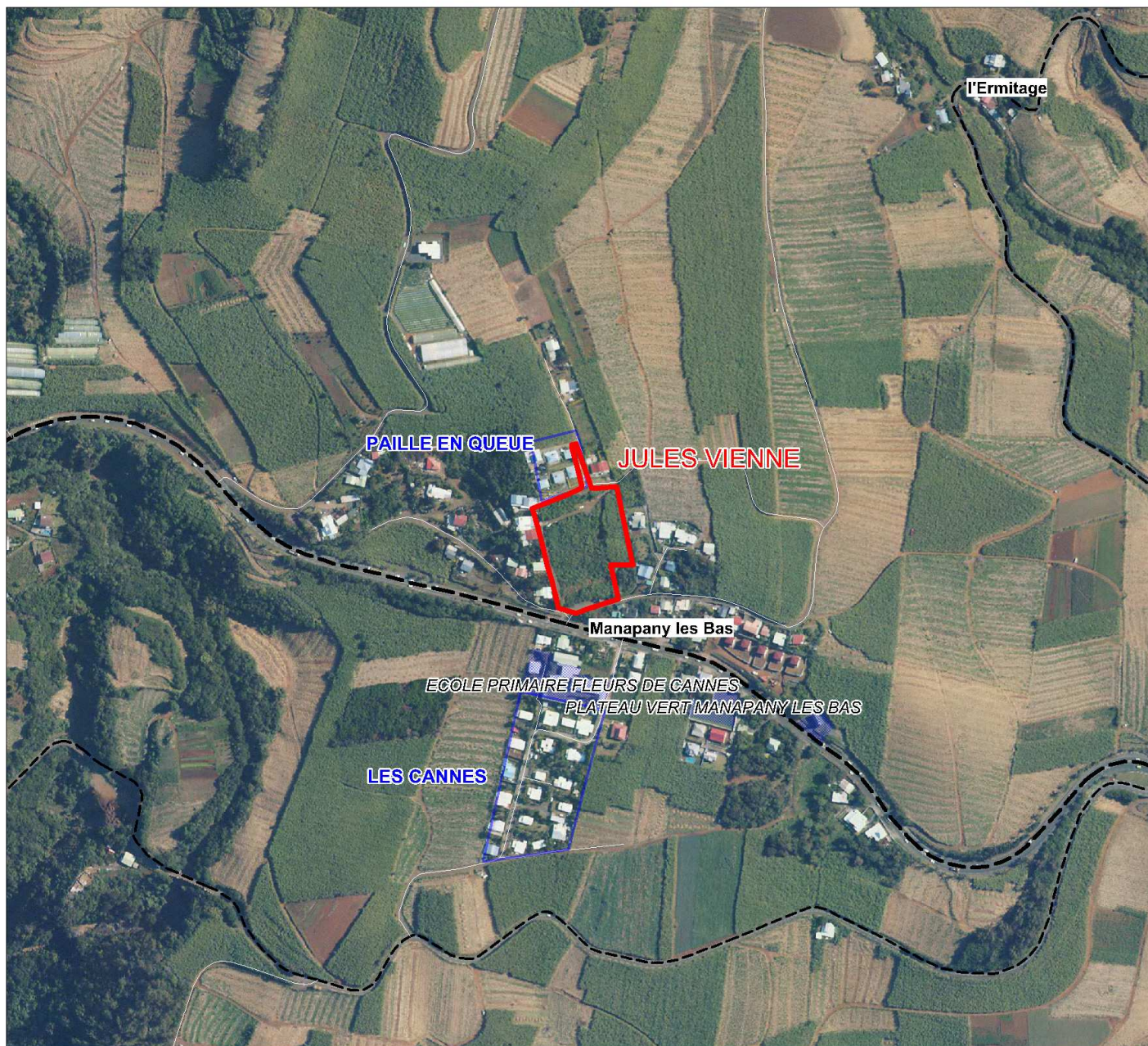
SHLMR

PROG

37 logts. aid



Réseaux primaire en lien avec l'aménagement à vocation sociale

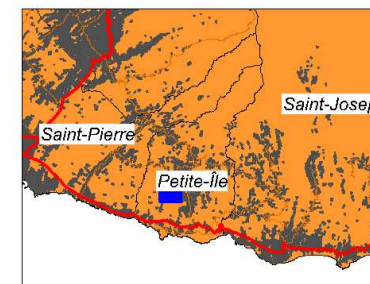


Petite-île

SHLMR

PROG

37 logts. aidés

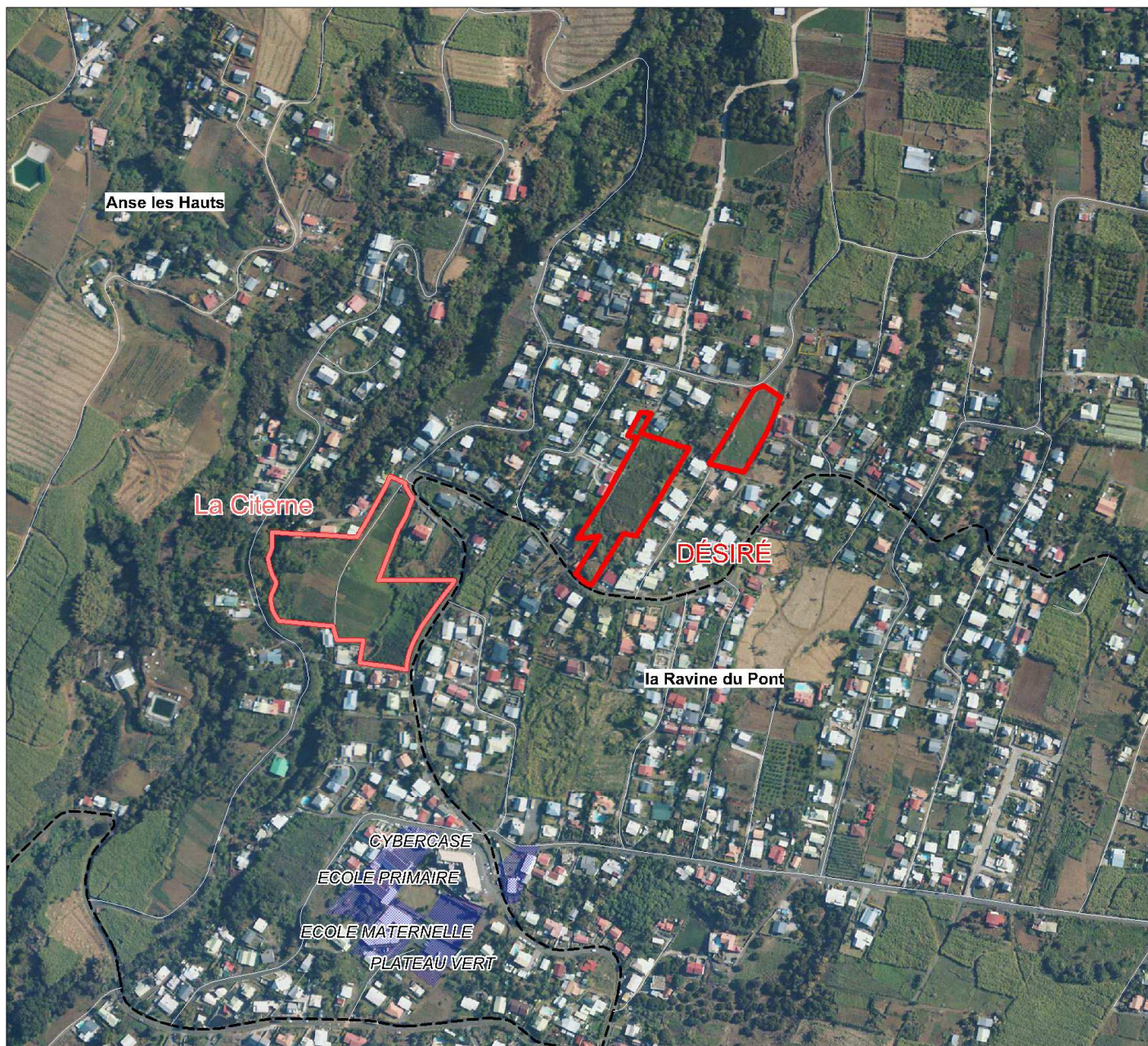


0 100 200
Mètres

Source : DDE - AGORAH - IGN BD Topo 2008
Fond cartographique : © Orthophoto 2008



Réseaux primaire en lien avec l'aménagement à vocation sociale

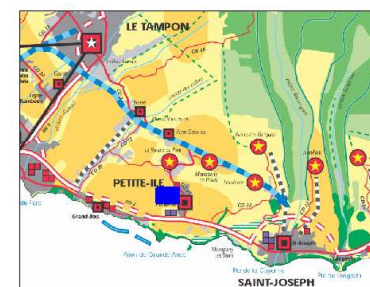
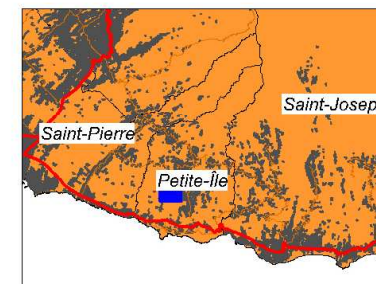


Petite-île

SHLMR

PROG

33 logts. aidés

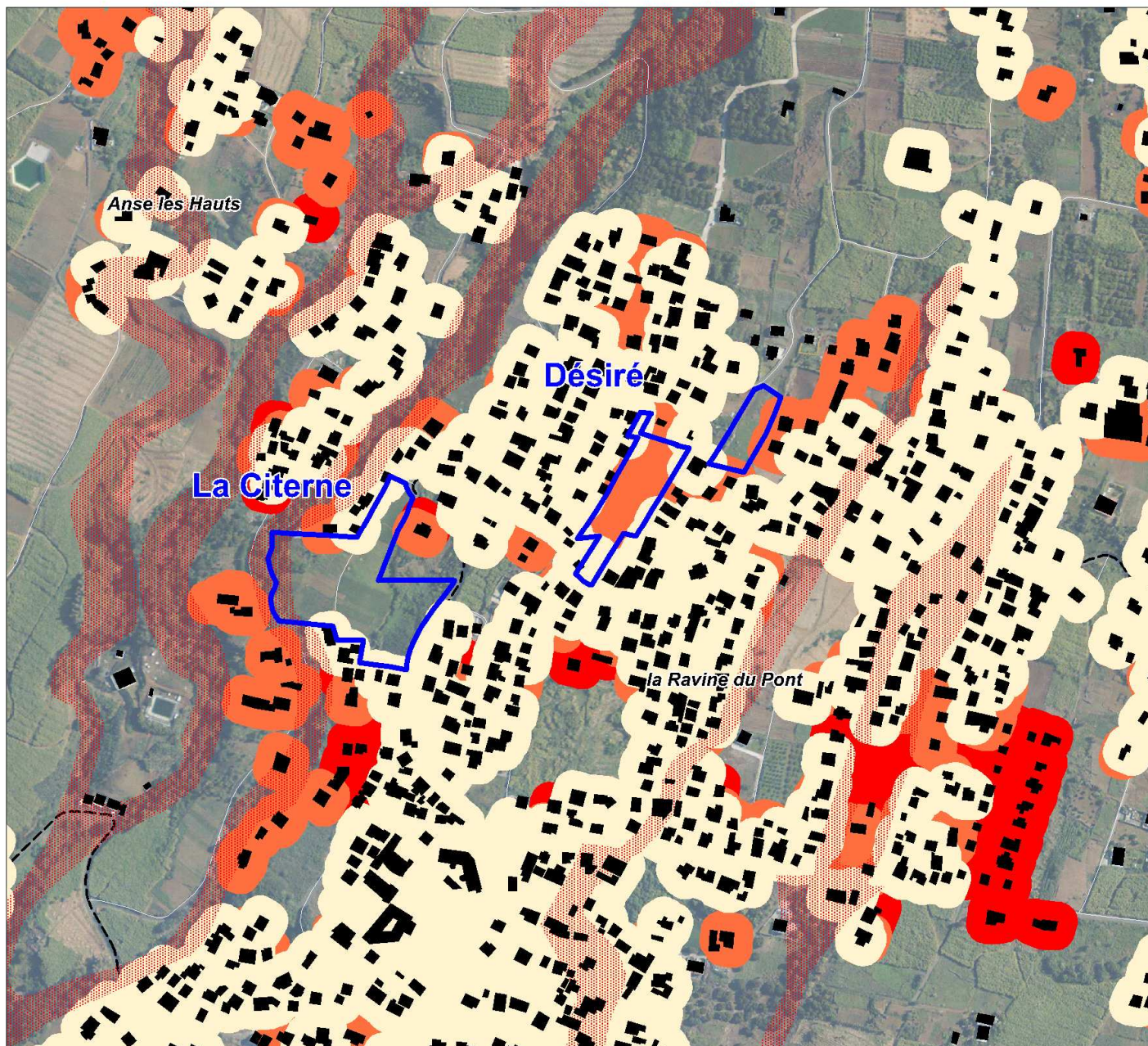


0 100 200
Mètres

Source : DDE - AGORAH - IGN BD Topo 2008
Fond cartographique : © Orthophoto 2008



Réseaux secondaire en lien avec l'aménagement à vocation sociale

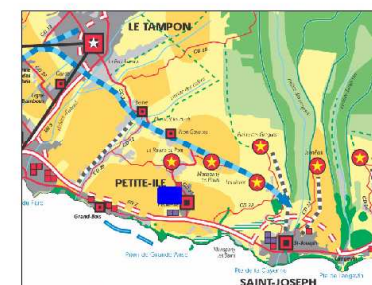
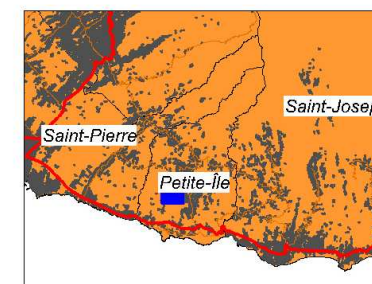


Petite-île

SHLMR

PROG

33 logts. aidés

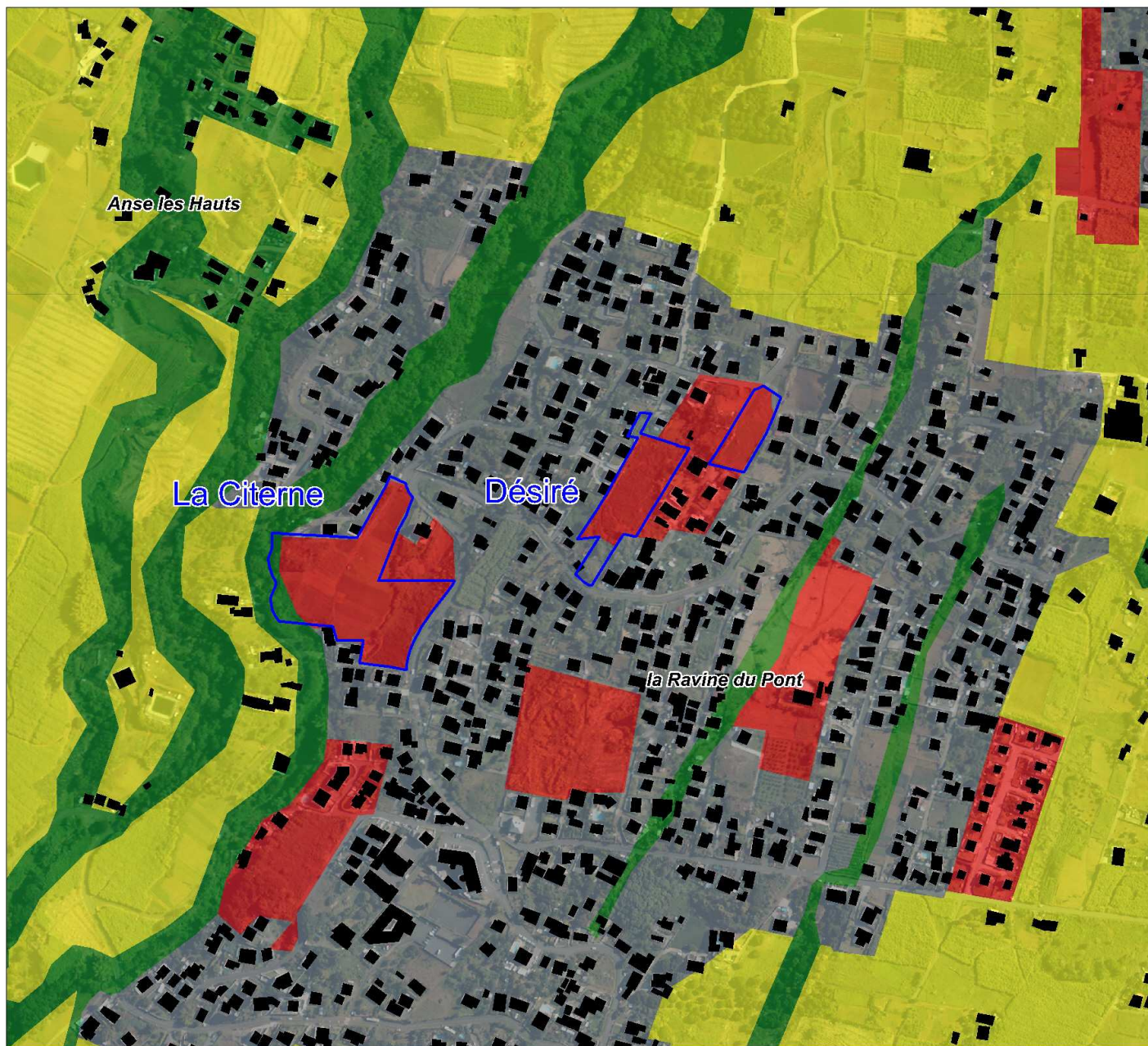


0 100 200
Mètres

Source : DDE - AGORAH - IGN BD Topo 2008
Fond cartographique : © Orthophoto 2008



Réseaux primaire en lien avec l'aménagement à vocation sociale

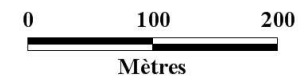
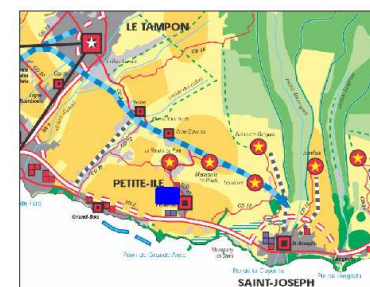
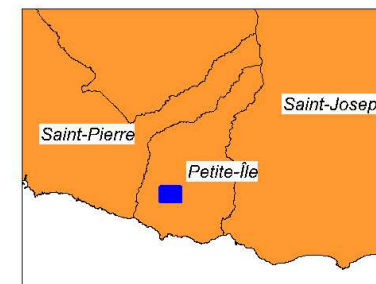


Petite-île

SHLMR

PROG

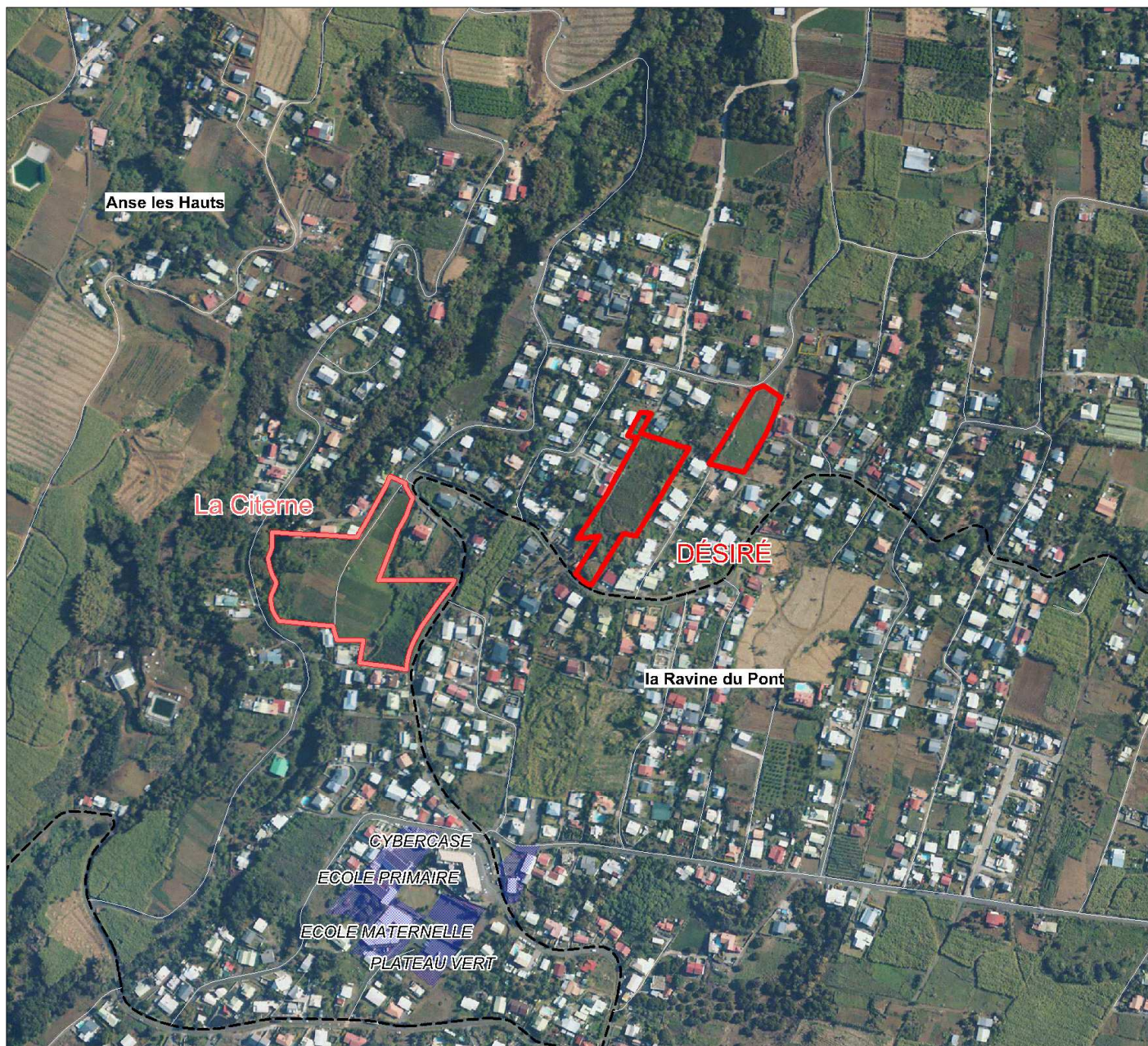
33 logts. aidés



Source : DDE - AGORAH - IGN BD Topo 2008
Fond cartographique : © Orthophoto 2008



Réseaux primaire en lien avec l'aménagement à vocation sociale

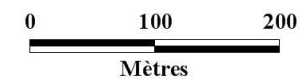
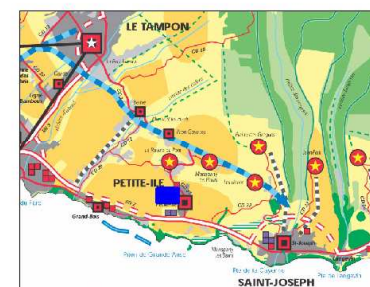
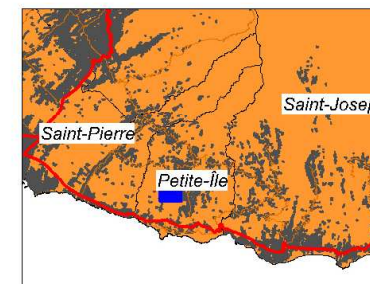


Petite-île

SHLMR

PROG

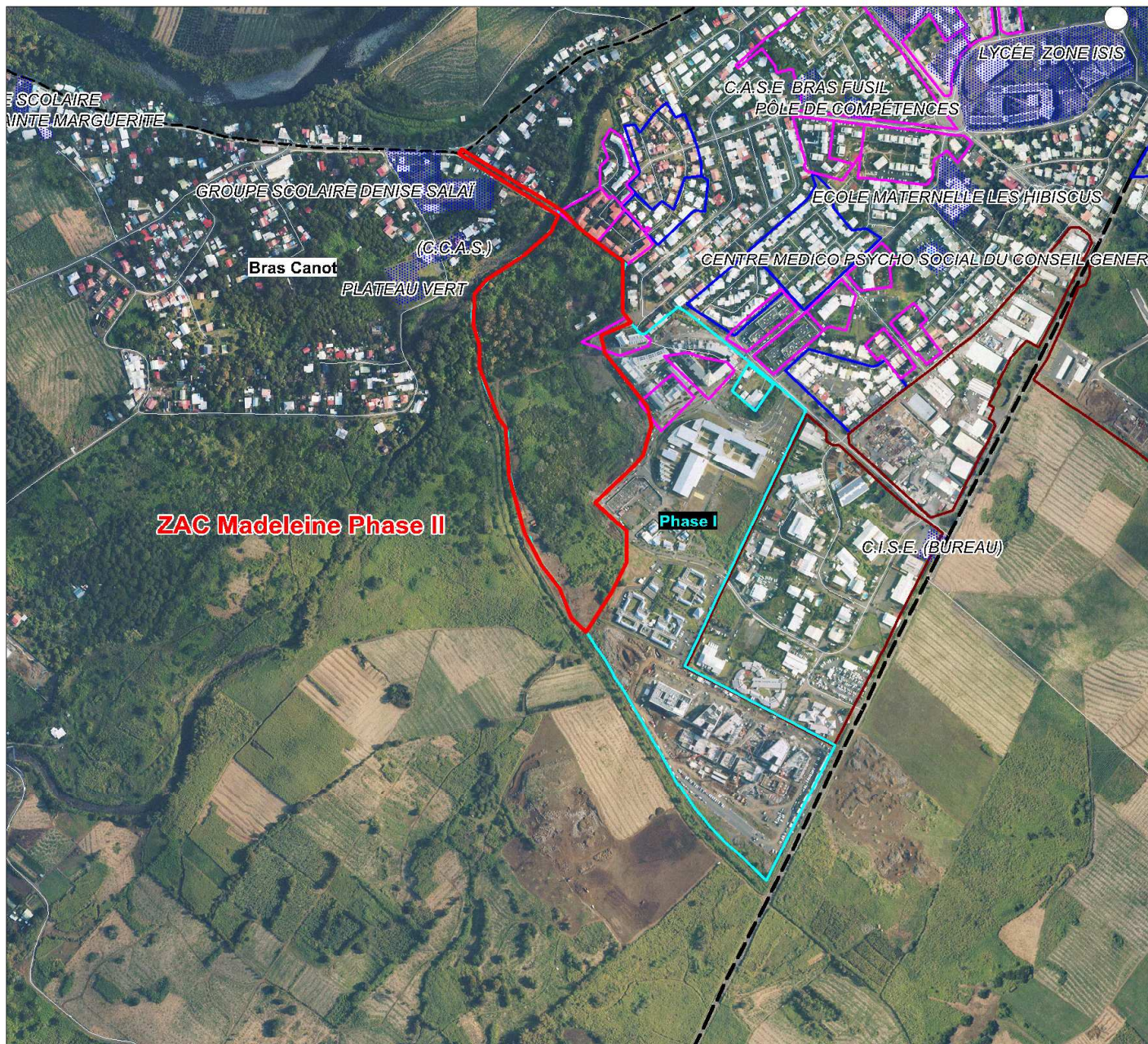
33 logts. aidés



Source : DDE - AGORAH - IGN BD Topo 2008
Fond cartographique : © Orthophoto 2008



Réseaux primaire en lien avec l'aménagement à vocation sociale

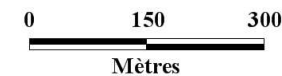
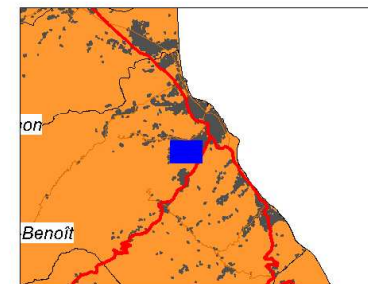


Saint-Benoît

SEMAC

PEC

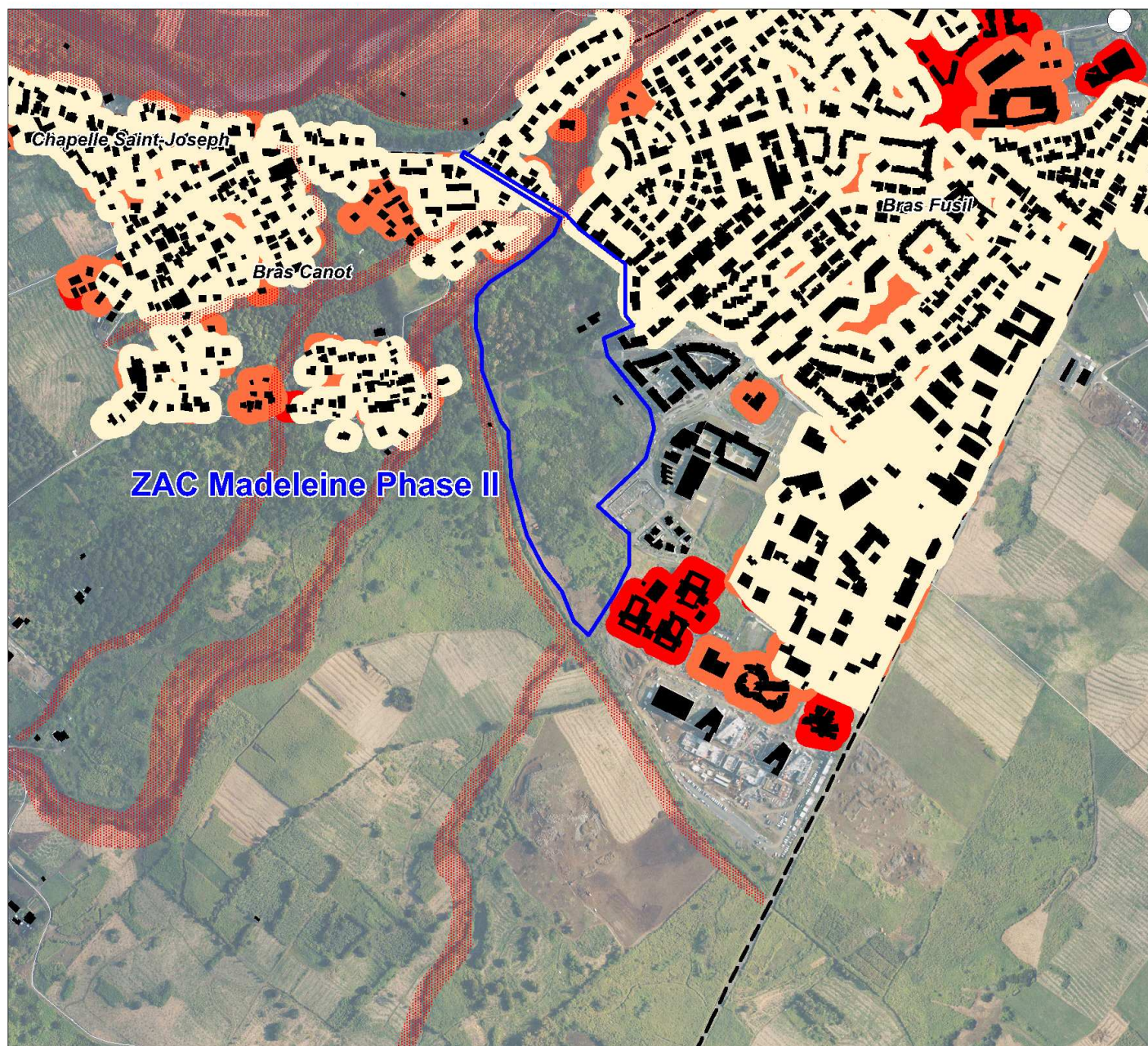
425 logts. aidés



Source : DDE - AGORAH - IGN BD Topo 2008
Fond cartographique : © Orthophoto 2008



Réseaux primaire en lien avec l'aménagement à vocation sociale

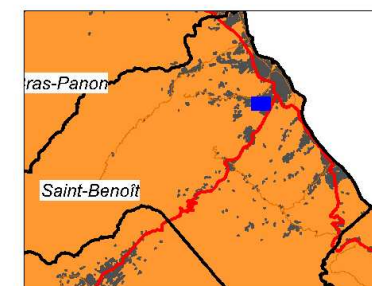


Saint-Benoît

SEMAC

PEC

444 logts. aidés



0 100 200
Mètres

Source : DDE - AGORAH - IGN BD Topo 2008
Fond cartographique : © Orthophoto 2008

Réseaux primaire en lien avec l'aménagement à vocation sociale

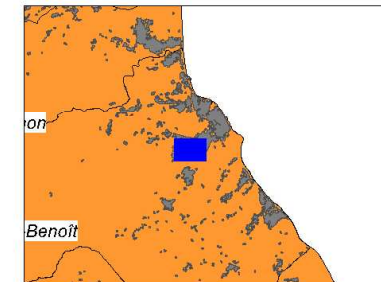


Saint-Benoît

SEMAC

PEC

425 logts. aidés



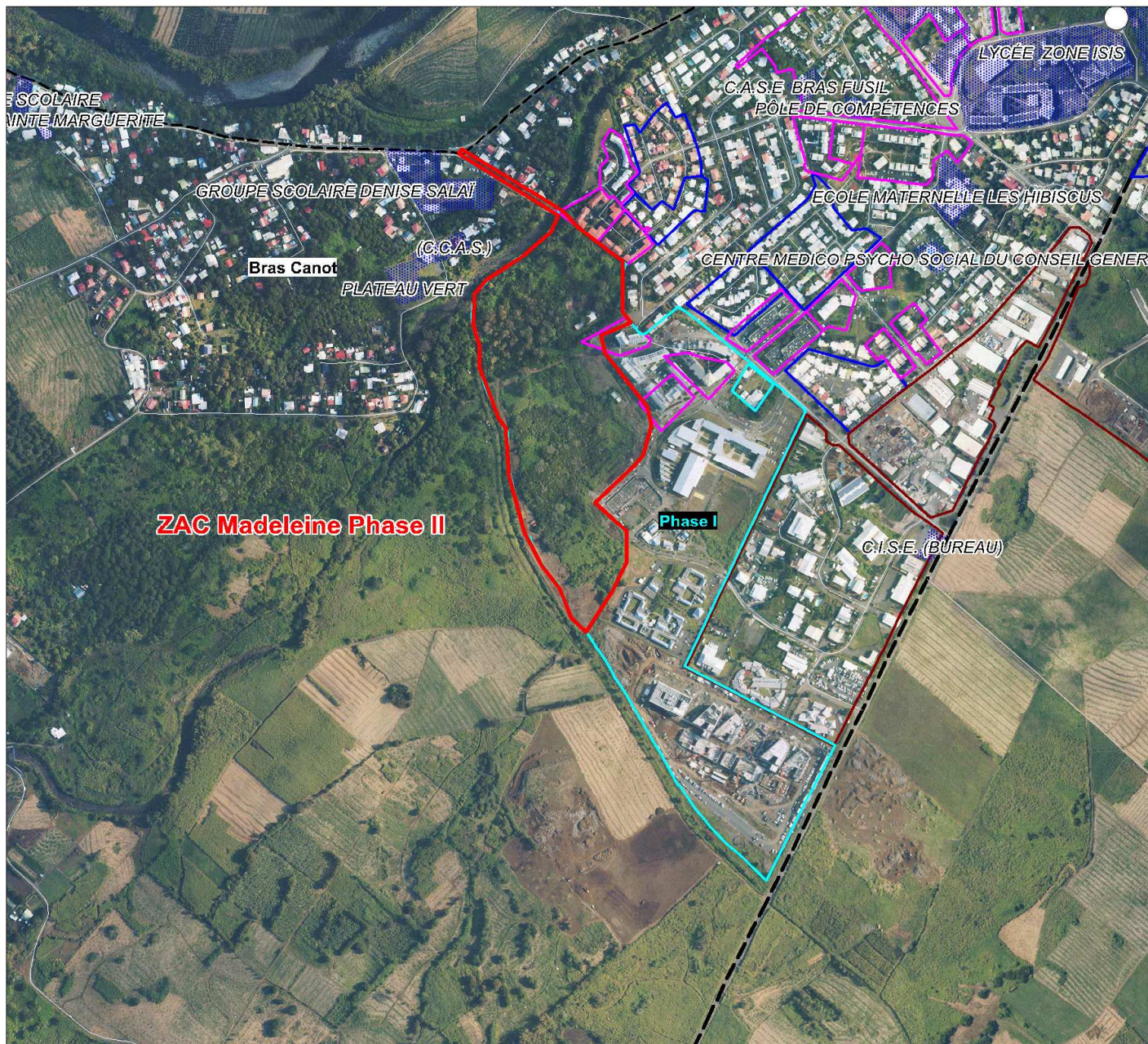
0 150 300

Mètres

Source : DDE - AGORAH - IGN BD Topo 2008
Fond cartographique : © Orthophoto 2008



Réseaux primaire en lien avec l'aménagement à vocation sociale

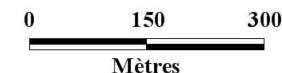
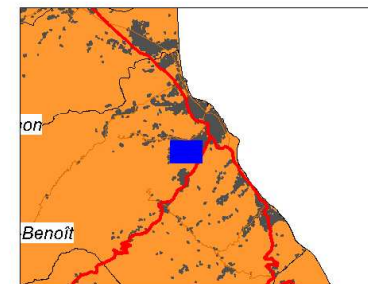


Saint-Benoît

SEMAC

PEC

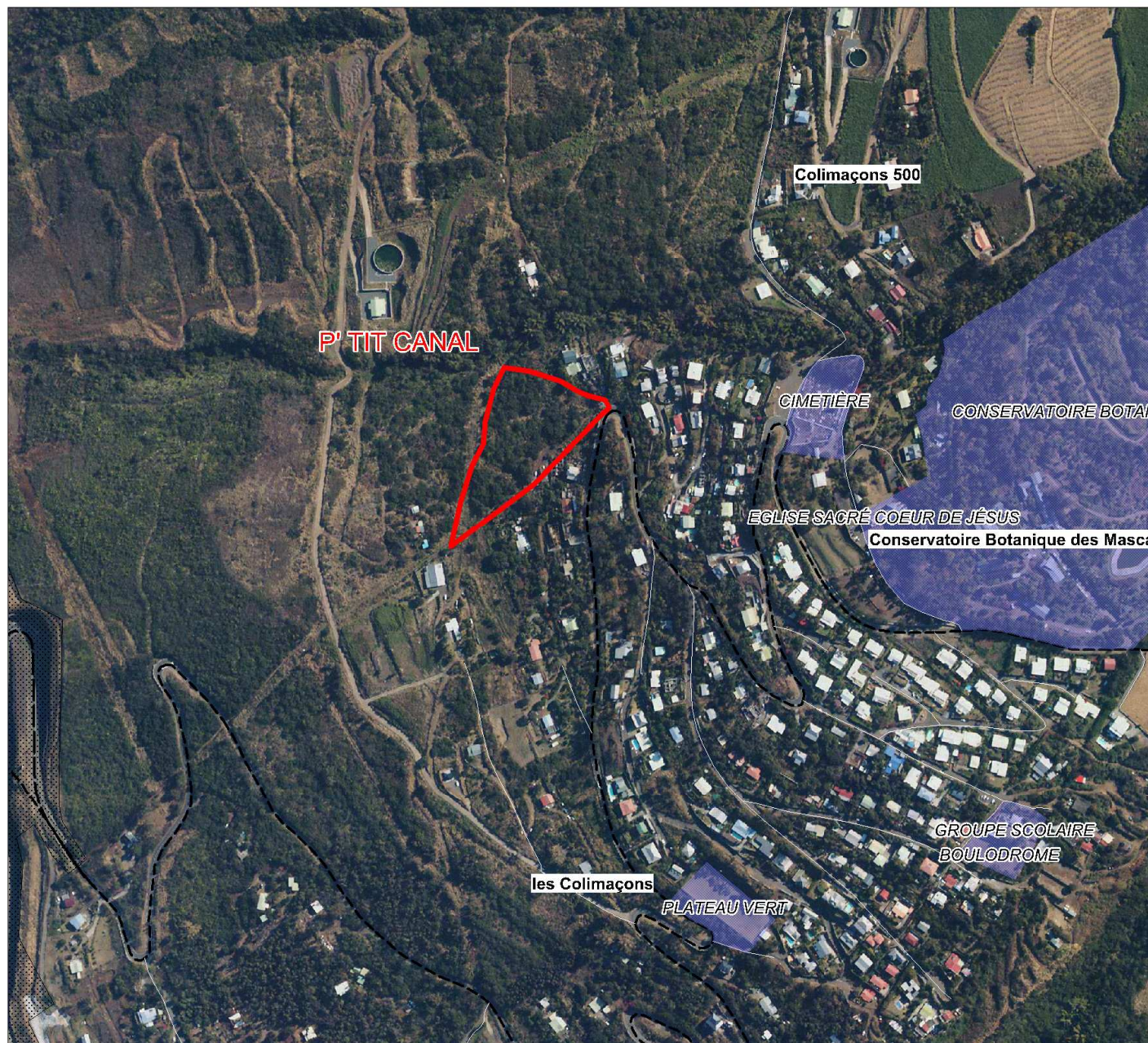
425 logts. aidés



Source : DDE - AGORAH - IGN BD Topo 2008
Fond cartographique : © Orthophoto 2008



Réseaux primaire en lien avec l'aménagement à vocation sociale

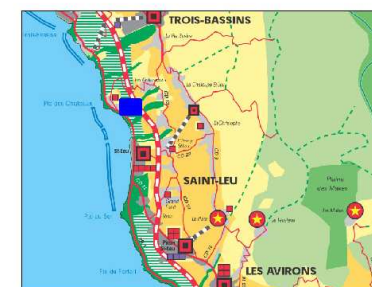


Saint - Leu

SHLMR

PROG

20 logts. aidés

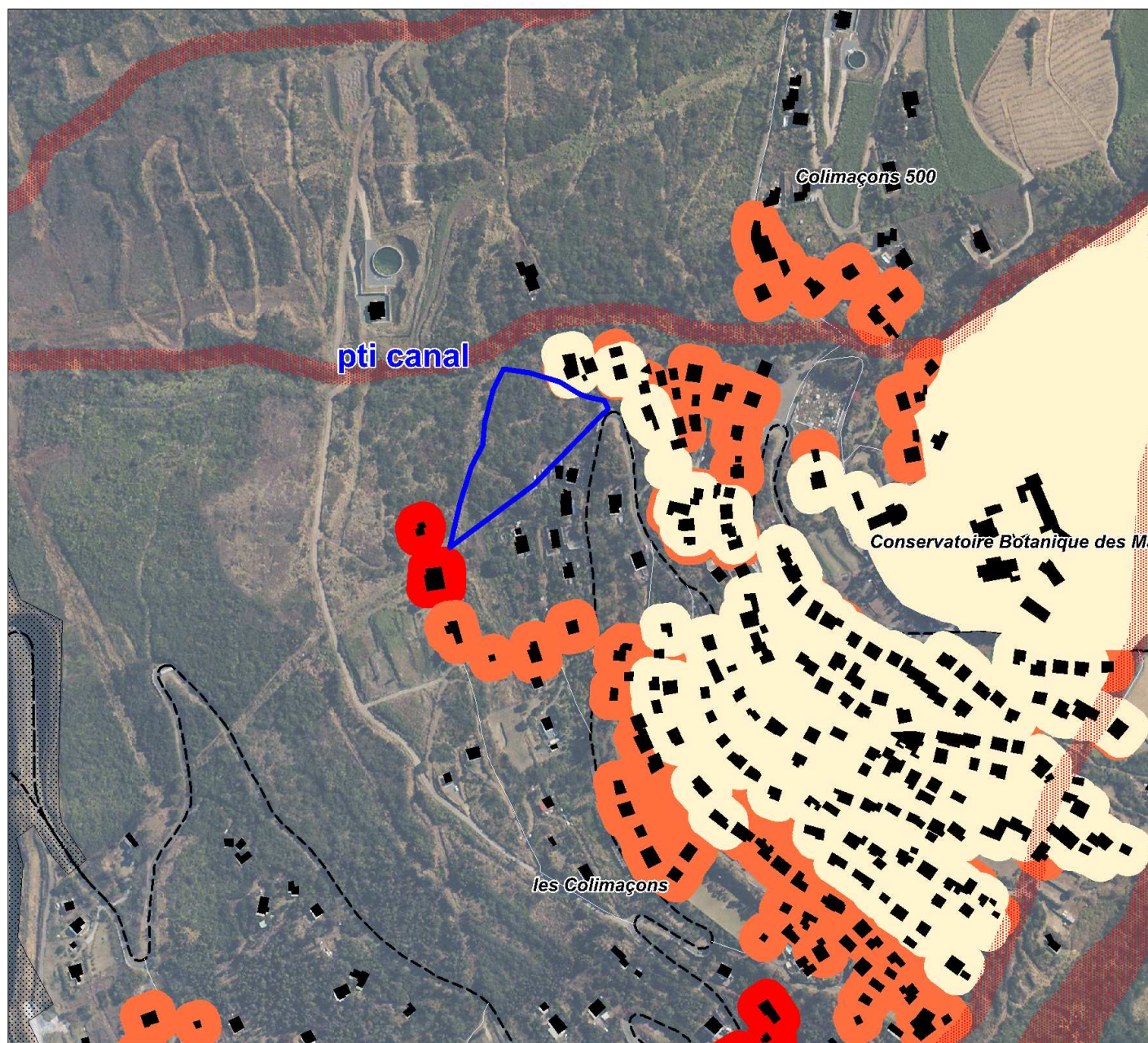


0 100 200
Mètres

Source : DDE - AGORAH - IGN BD Topo 2008
Fond cartographique : © Orthophoto 2008



Réseaux primaire en lien avec l'aménagement à vocation sociale

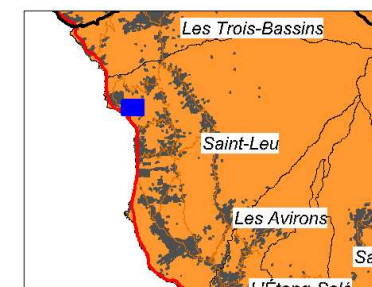


Saint - Leu

SHLMR

PROG

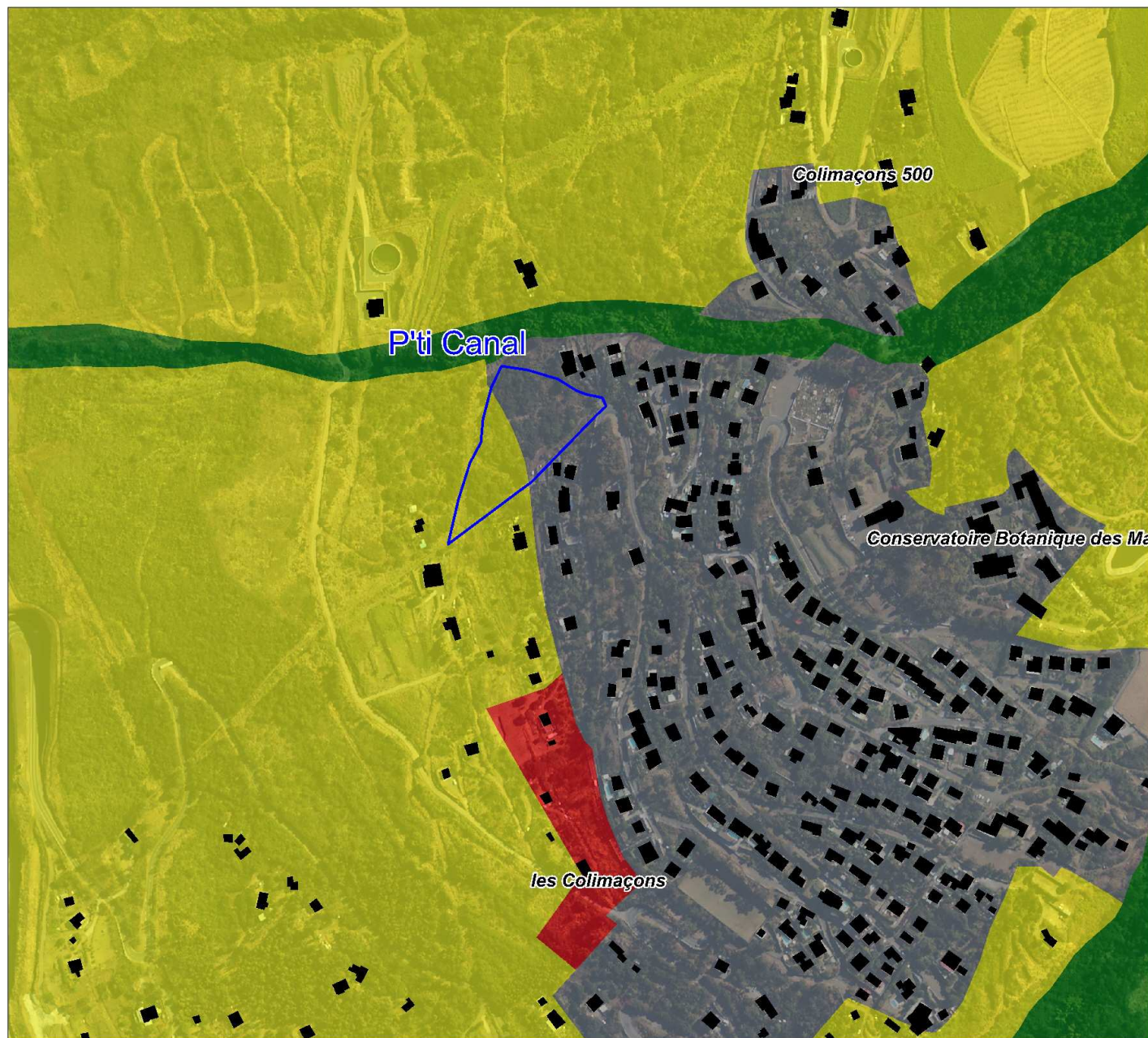
20 logts. aidés



0 100 200
Mètres

Source : DDE - AGORAH - IGN BD Topo 2008
Fond cartographique : © Orthophoto 2008

Réseaux primaire en lien avec l'aménagement à vocation sociale

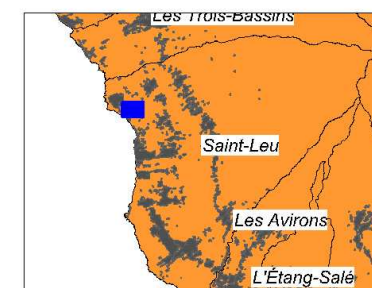


Saint - Leu

SHLMR

PROG

20 logts. aidés



0 100 200
Mètres

Source : DDE - AGORAH - IGN BD Topo 2008
Fond cartographique : © Orthophoto 2008



Réseaux primaire en lien avec l'aménagement à vocation sociale

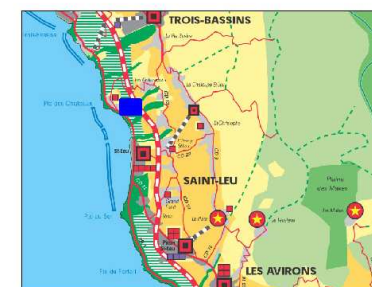
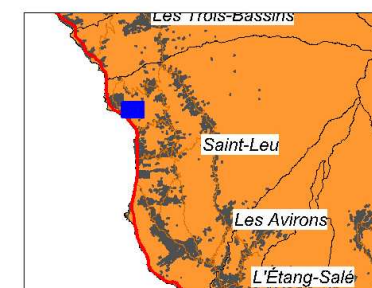


Saint - Leu

SHLMR

PROG

20 logts. aidés



0 100 200
Mètres

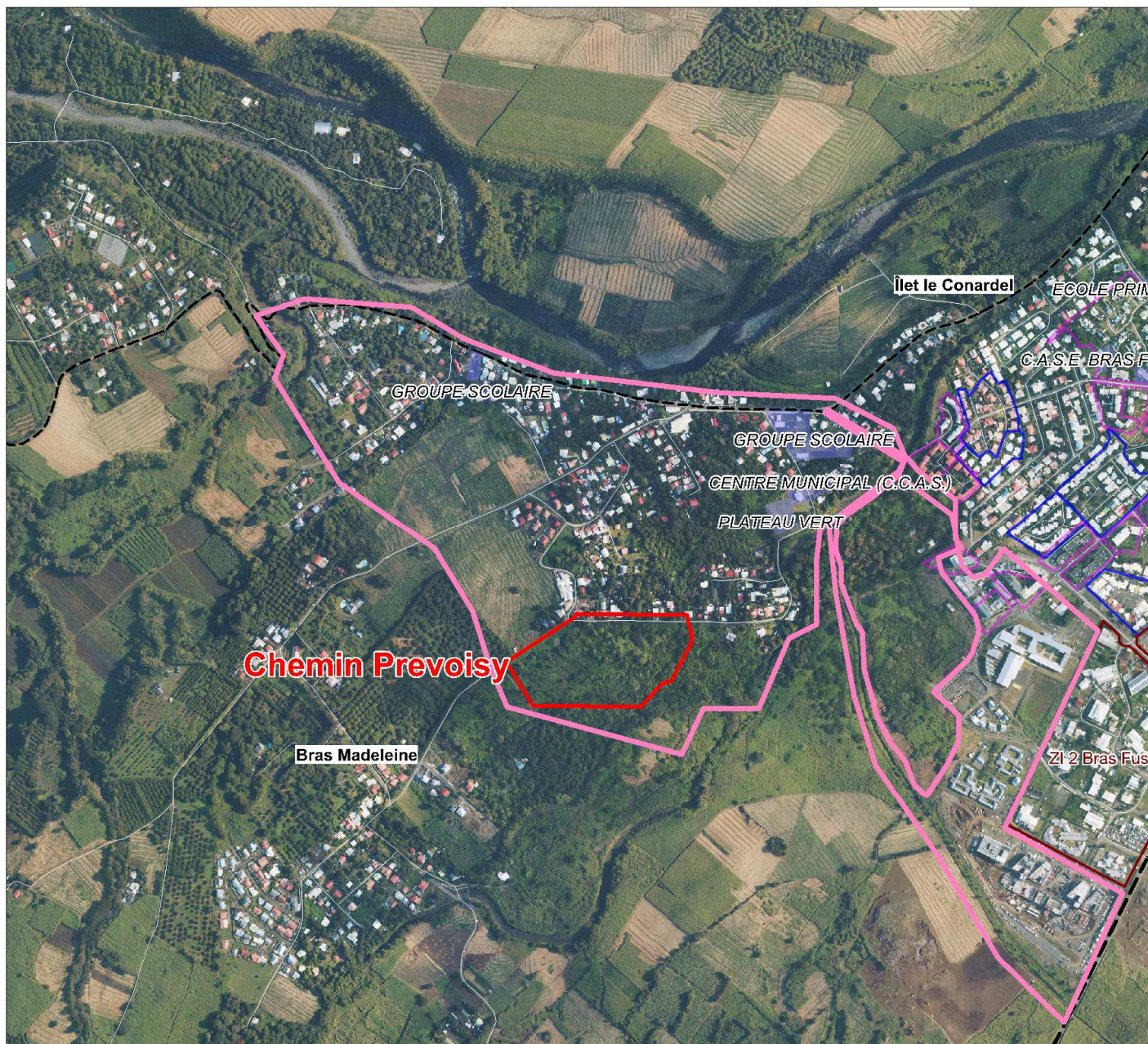
Source : DDE - AGORAH - IGN BD Topo 2008
Fond cartographique : © Orthophoto 2008



Prise en considération

(Sous mesure 1)

Réseaux primaire en lien avec l'aménagement à vocation sociale

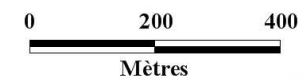
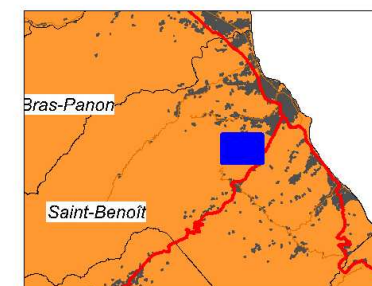


Saint - Benoit

SHLMR

PROG

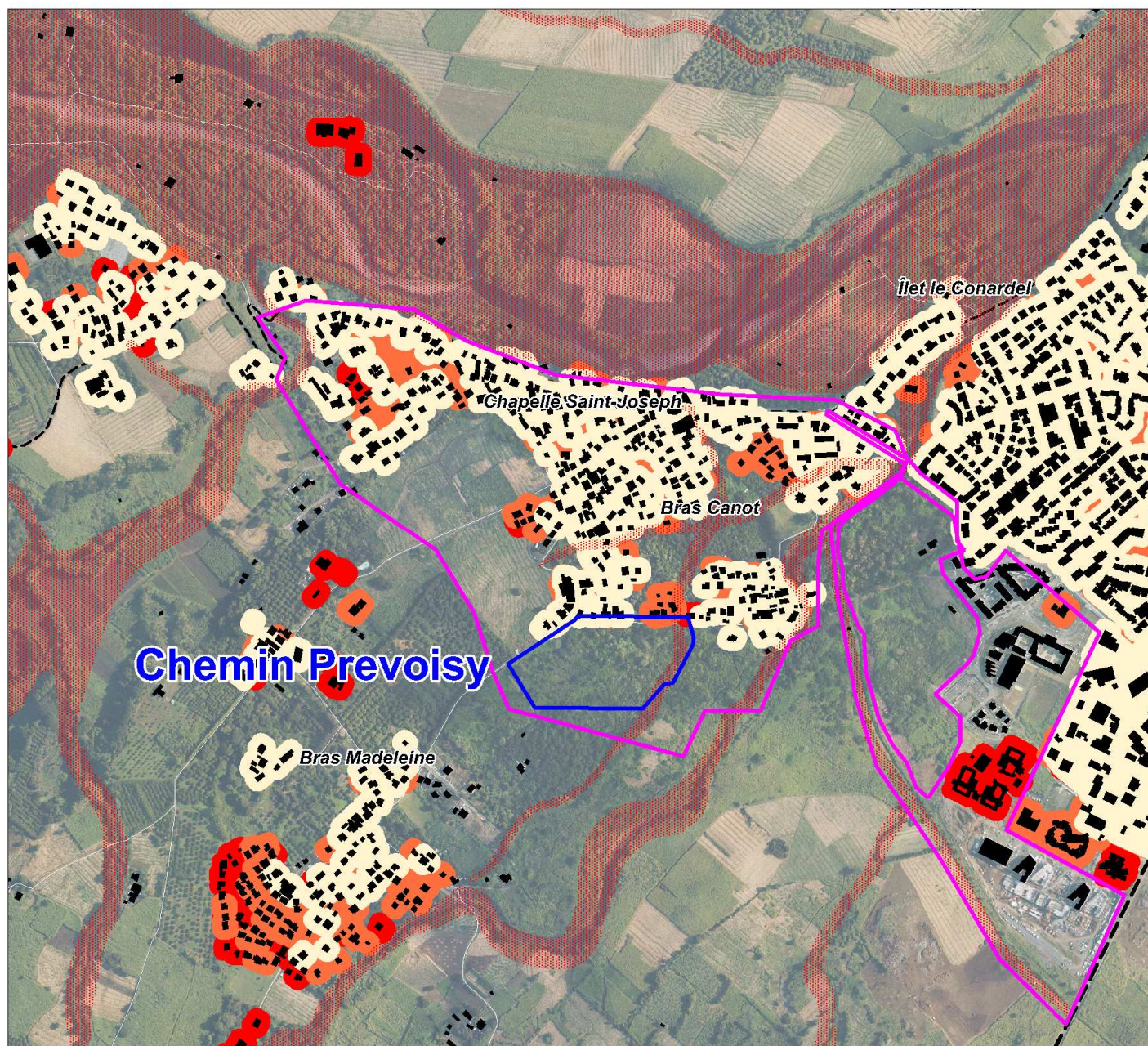
227 logts. aidés



Source : DDE - AGORAH - IGN BD Topo 2008
Fond cartographique : © Orthophoto 2008



Réseaux primaire en lien avec l'aménagement à vocation sociale

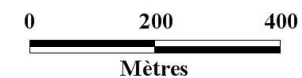
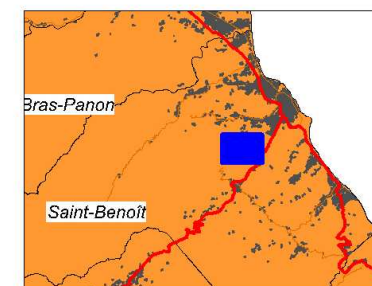


Saint - Benoit

SHLMR

PROG

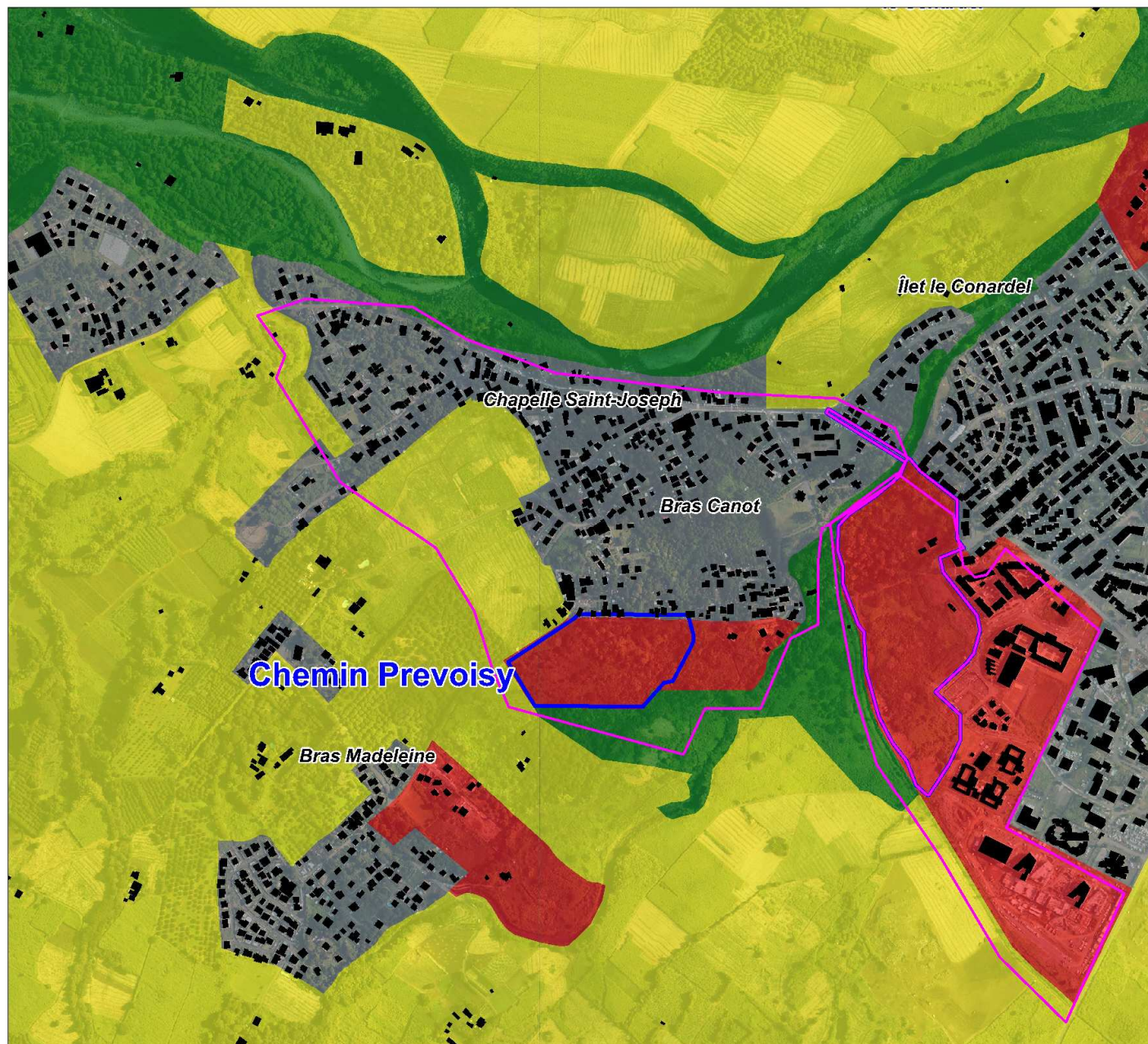
227 logts. aidés



Source : DDE - AGORAH - IGN BD Topo 2008
Fond cartographique : © Orthophoto 2008



Réseaux primaire en lien avec l'aménagement à vocation sociale

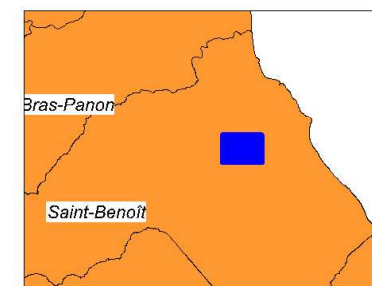


Saint - Benoit

SHLMR

PROG

227 logts. aidés

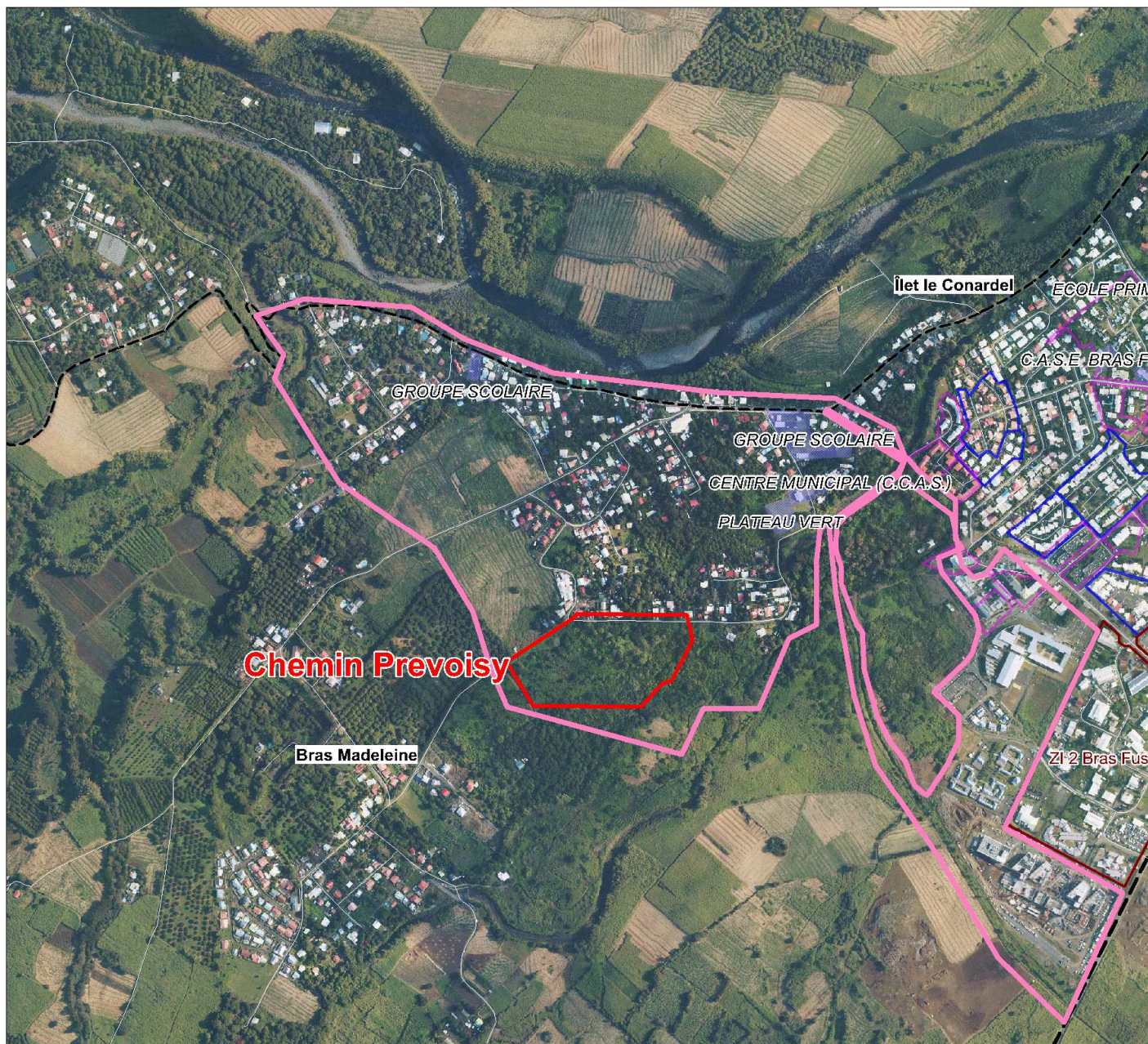


0 200 400
Mètres

Source : DDE - AGORAH - IGN BD Topo 2008
Fond cartographique : © Orthophoto 2008

Hidden

Réseaux primaire en lien avec l'aménagement à vocation sociale

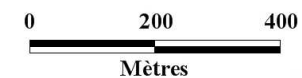
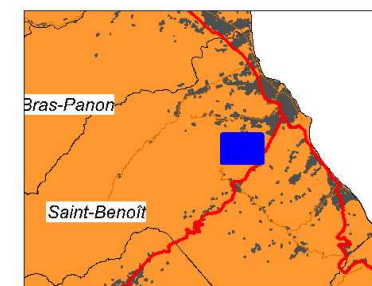


Saint - Benoit

SHLMR

PROG

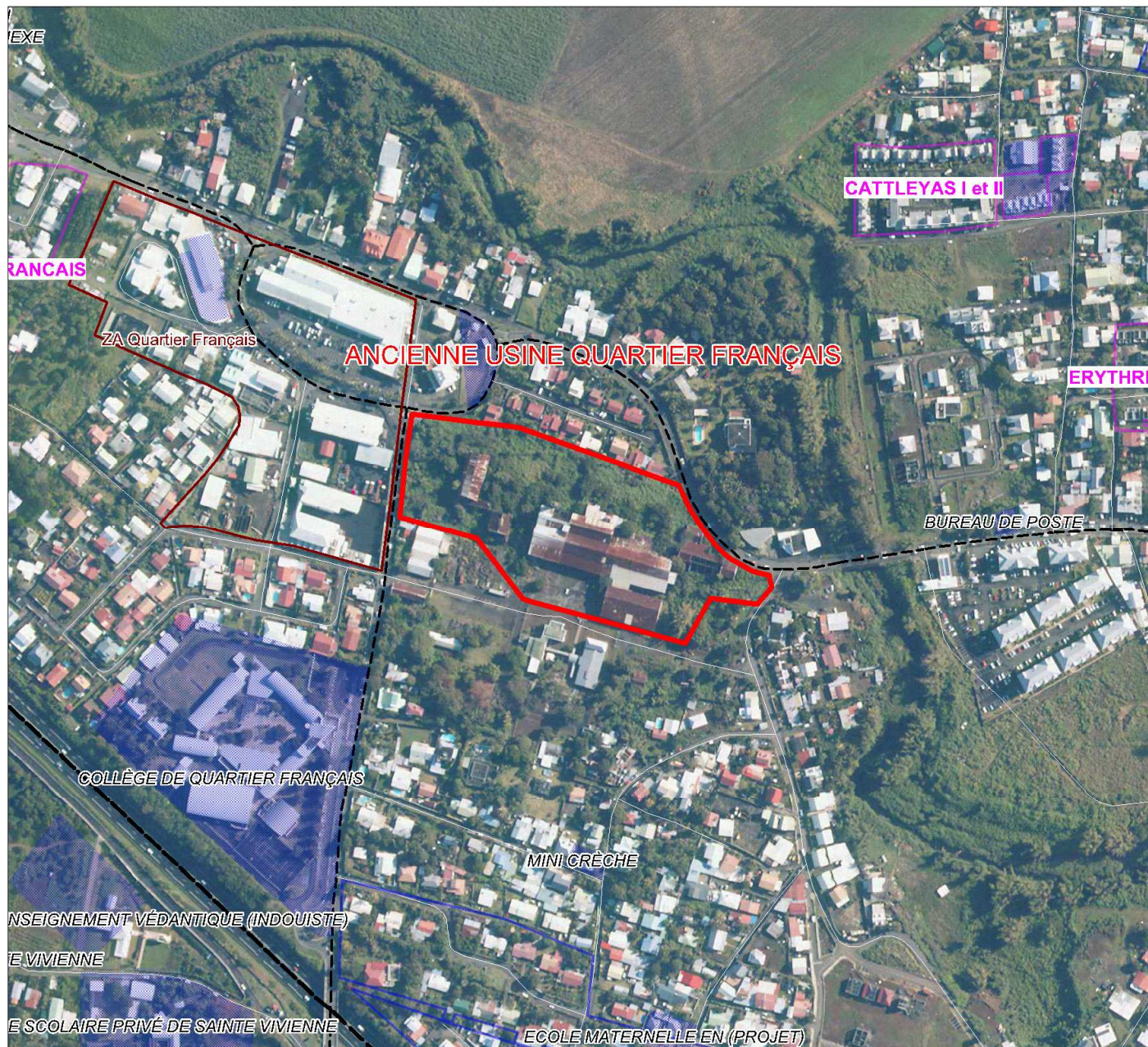
227 logts. aidés



Source : DDE - AGORAH - IGN BD Topo 2008
Fond cartographique : © Orthophoto 2008



Réseaux primaire en lien avec l'aménagement à vocation sociale

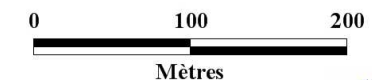
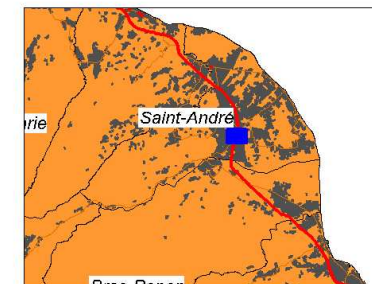


Saint - Suzanne

SHLMR

PROG

110 logts. aidés



Source : DDE - AGORAH - IGN BD Topo 2008
Fond cartographique : © Orthophoto 2008



Réseaux primaire en lien avec l'aménagement à vocation sociale


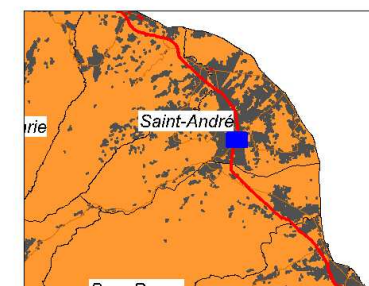


Saint - Suzanne

SHLMR

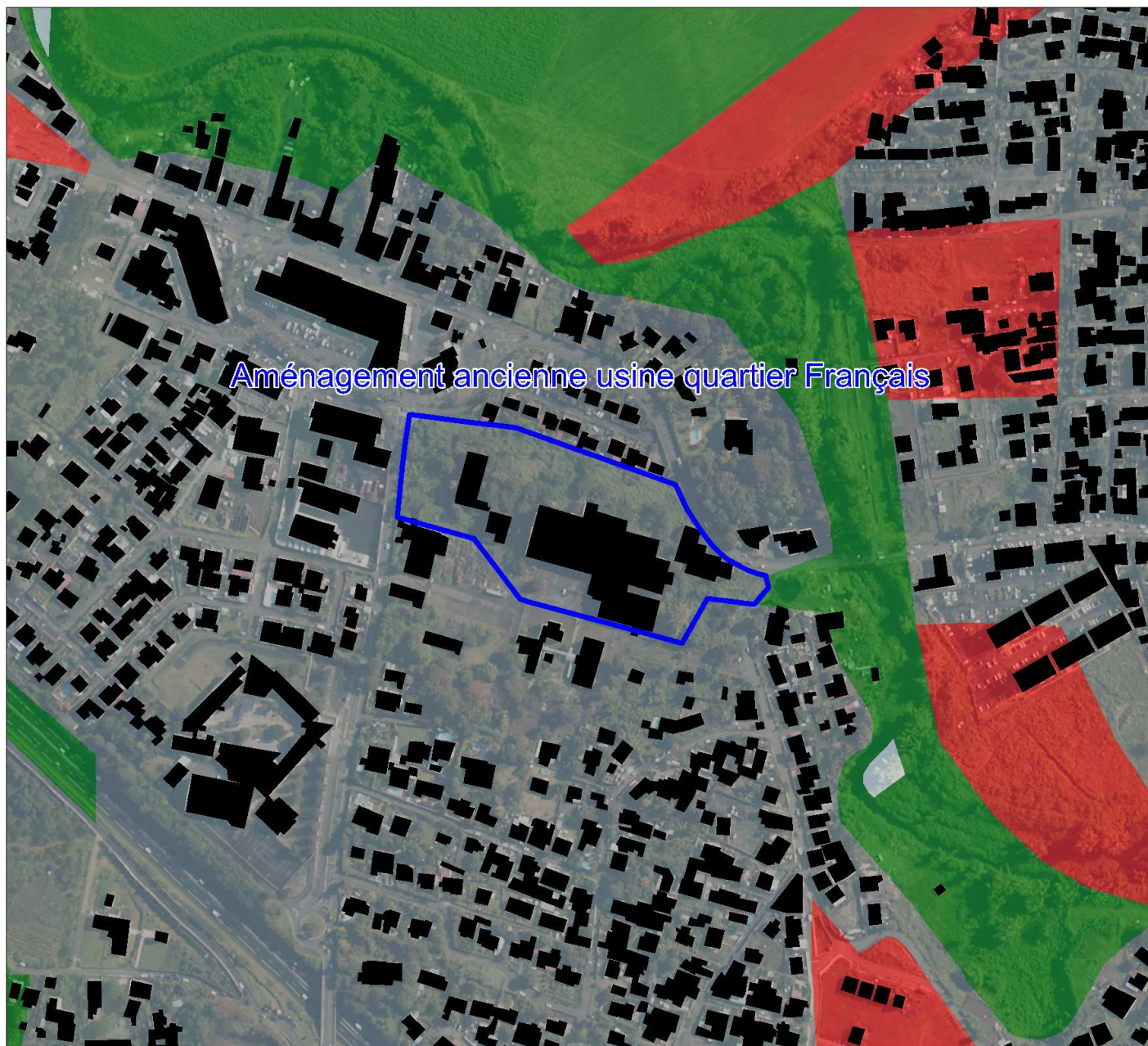
PROG

110 logts. aidés



Source : DDE - AGORAH - IGN BD Topo 2008
Fond cartographique : © Orthophoto 2008

Réseaux primaire en lien avec l'aménagement à vocation sociale

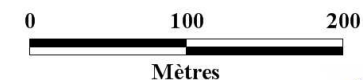
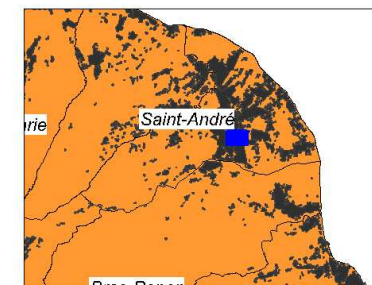


Saint - Suzanne

SHLMR

PROG

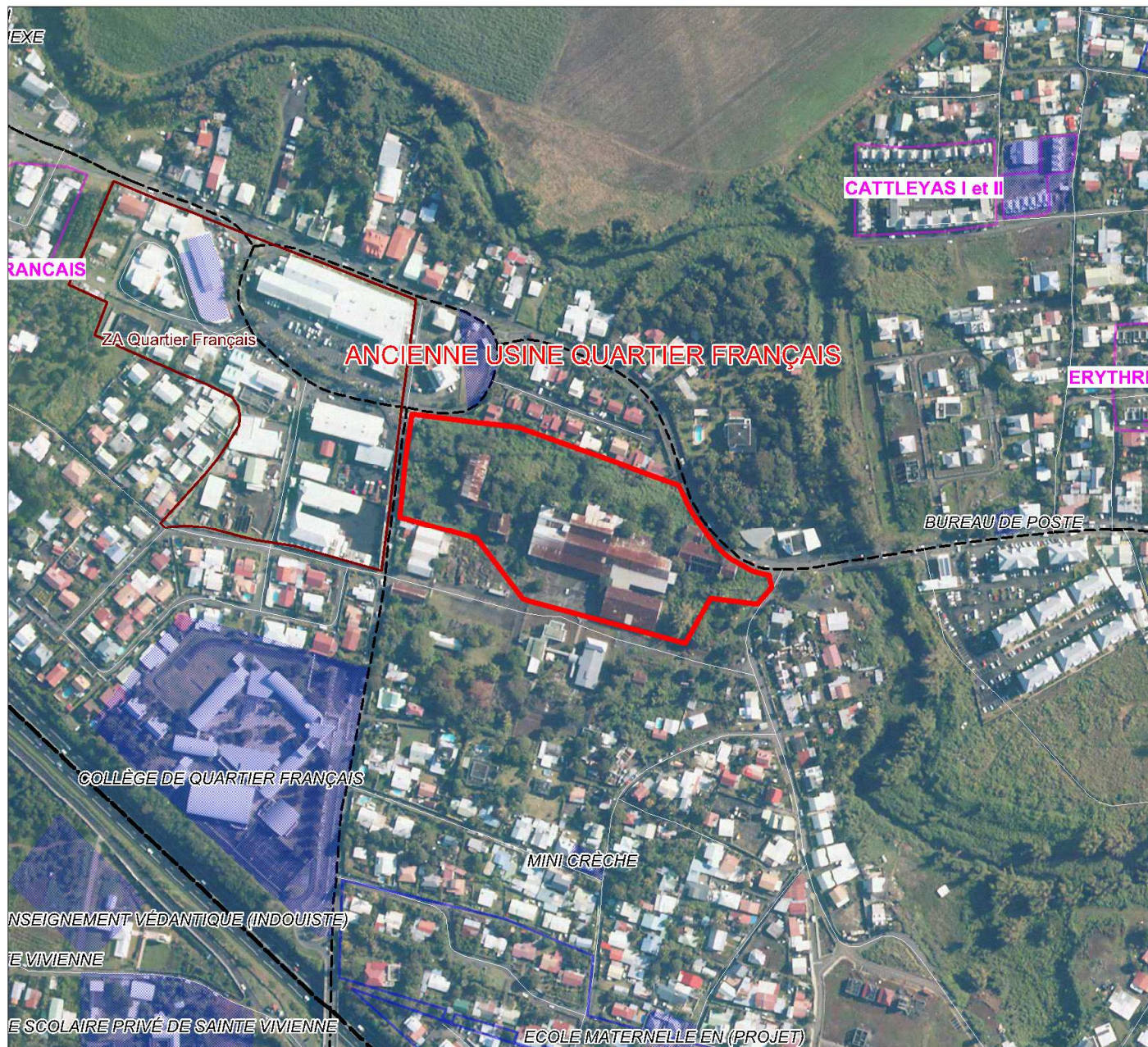
110 logts. aidés



Source : DDE - AGORAH - IGN BD Topo 2008
Fond cartographique : © Orthophoto 2008



Réseaux primaire en lien avec l'aménagement à vocation sociale

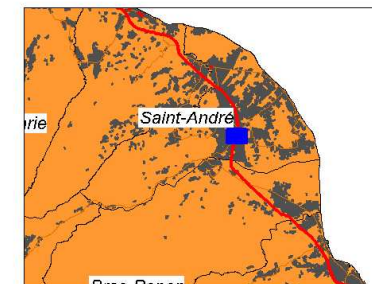


Saint - Suzanne

SHLMR

PROG

110 logts. aidés



0 100 200
Mètres

Source : DDE - AGORAH - IGN BD Topo 2008
Fond cartographique : © Orthophoto 2008



Réseau Primaire en lien avec l'AVS

PROG

(Sous mesure 2)

Réseaux secondaire en lien avec l'aménagement à vocation sociale

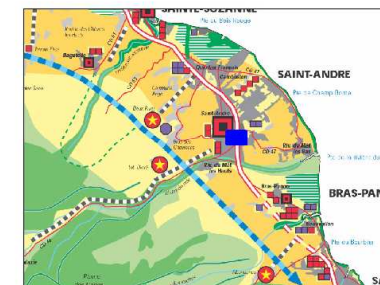
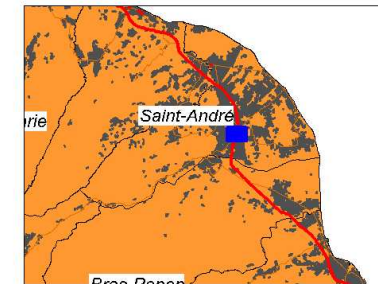


Saint - André

SHLMR

PROG

120 logts. aidés



0 100 200
Mètres

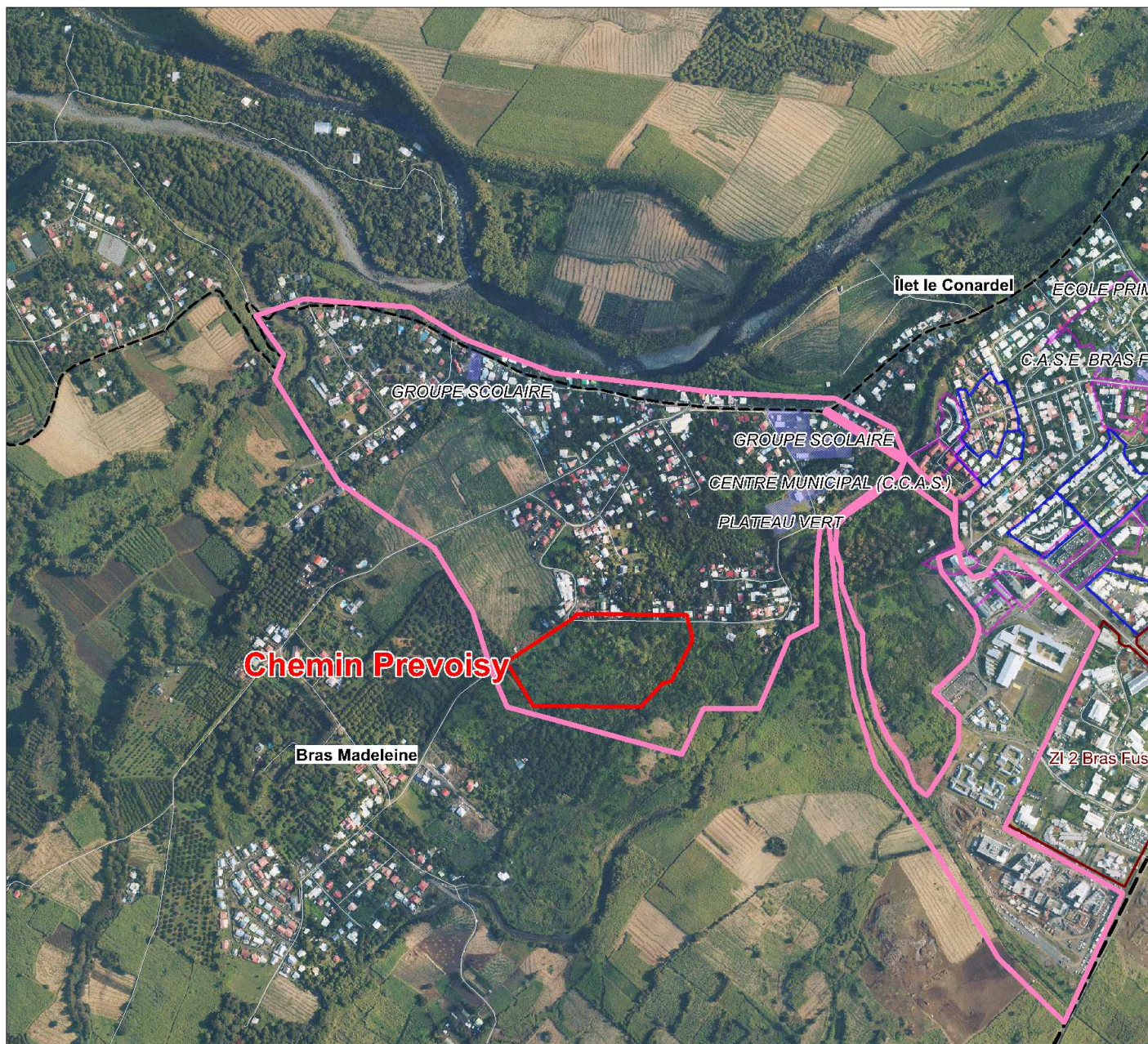
Source : DDE - AGORAH - IGN BD Topo 2008
Fond cartographique : © Orthophoto 2008



PEC

(Sous mesure 2)

Réseaux primaire en lien avec l'aménagement à vocation sociale

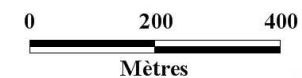
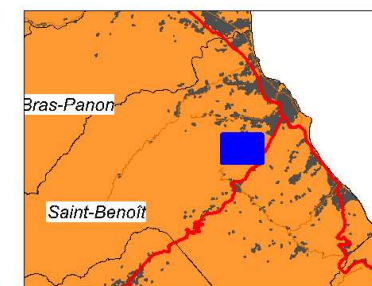


Saint - Benoit

SHLMR

PROG

227 logts. aidés



Source : DDE - AGORAH - IGN BD Topo 2008
Fond cartographique : © Orthophoto 2008

