

Programme de travail 2024





**UNE EXPERTISE UNIQUE AU SERVICE
DU DÉVELOPPEMENT DURABLE
DES TERRITOIRES**



Christian ANNETTE
Conseiller Régional,
Président de l'AGORAH



L'AGORAH partenaire des territoires, une gouvernance multipartite

L'AGORAH, agence d'urbanisme à La Réunion, anime la réflexion stratégique et prospective dans le domaine de l'aménagement pour le compte de son Conseil d'Administration [Etat, Conseil Régional, Conseil Départemental, les 5 EPCI, l'ARMOS] et de ses partenaires [AFD, ADEME, CDC, Communes, Bailleurs, Syndicats de déchets, etc.].

Ce programme de travail 2024 reflète la dimension partenariale de l'AGORAH. Il est le fruit d'un cycle de réunions techniques avec les membres de l'agence. Il distingue les missions d'intérêt collectif, financées par les administrateurs de l'agence et des conventions dédiées, des missions spécifiques.

Conformément à la note ministérielle du 30 avril 2015 cadrant le fonctionnement des agences d'urbanisme, la part des missions spécifiques ne dépasse pas **30% du budget de l'agence.**

70 %
missions
d'intérêt général

30 %
missions
spécifiques

CONSEIL RÉGIONAL [financeur principal]

ÉTAT [2^{ème} financeur]

DÉPARTEMENT [financement à hauteur de 50 000€]

EPCI [financement à hauteur de 50 000€ par EPCI]

ARMOS [financement à hauteur de 20 000€]



DIRECTION COLLÉGIALE

CO-DIRECTION

Co-Directeur
Daniel DAVID

Co-Directeur
Benoît PRIBAT

ADMINISTRATIF & FINANCIER

Responsable administrative & financière
Fabienne SOUMILA

Nicole ABOUPA
Entretien des locaux



PÔLE THÉMATIQUE

Responsable du suivi de l'activité
Frédéric TECHER

ÉTUDES URBAINES & URBANISME RÉGLEMENTAIRE

Grégory JEANNE
Frédéric TECHER

TRANSITION ÉCOLOGIQUE & DÉCHETS

Matthieu HOARAU

RISQUES NATURELS

Rudy SOUPARAYAPOULE

DYNAMIQUES SPATIALES

Pauline SEIGNE

HABITAT & MARCHES IMMOBILIERS

Emmanuelle SCHATZ
Julien MOUNIAMA-MOUNICAN
Ludvik ALTHIERY
Sabine RIVIERE

RÉNOVATION URBAINE & HABITAT INDIGNE

Sabine RIVIERE

INTERMODALITÉS & MOBILITÉS DURABLES

Caroline MARTIN

URBANISME ÉCONOMIQUE, COMMERCIAL & ÉQUIPEMENTS

Rudy SOUPARAYAPOULE
Grégory JEANNE



PÔLE TECHNIQUE

Coordinateur data & équipe
Olivier BEAUVOIR

CARTOGRAPHIE, SIG & OPEN-DATA

Pauline SEIGNE
Angélique AUDENAERT
Yann GUIGNARD
Ludvik ALTHIERY

INFORMATIQUE

Olivier BEAUVOIR

VALORISATION PRINT & WEB

Joël MARTIN

Une équipe d'experts ancrée dans les territoires

Réunissant géographes, aménageurs, statisticiens, analystes, spécialistes (déchets, mobilité,...), l'AGORAH c'est une équipe multidisciplinaire de 18 personnes riches d'expertises variées et complémentaires.

En majorité issus de formations locales, les collaborateurs allient excellence et formation des plus jeunes.

C'est une philosophie fondatrice de l'agence qui se retrouve également dans une co-direction unique à l'échelle de La Réunion.



L'équipe en 2023

Missions socles & **observatoires**

Les observatoires représentent le socle de l'agence et la mémoire vivante du territoire. Véritables outils d'aide à la décision pour les politiques publiques, ils répondent à tous les enjeux complexes d'aménagement et à une territorialisation des résultats. Les informations alimentent également les bases de données de l'agence et son système d'information géographique. Leur actualisation participe à la construction du futur projet de territoire en proposant des données fiables, pertinentes et spécifiques à chaque thématique de l'aménagement du territoire à La Réunion afin d'alimenter la réflexion et de susciter des réformes sur la base des données collectées. Il s'agit, dans ce cadre, de fournir des données qui diagnostiquent l'aménagement du territoire au niveau local et à terme, mesurent les performances des politiques publiques.



Observatoire DU FONCIER ÉCONOMIQUE (OFE)

ACTIONS PRÉVUES EN 2024

- Recensement terrain des ZAE (actualisation de la base ZAE 2018),
- Animation du réseau d'acteurs.

Le développement économique, créateur d'emplois et de richesse, est un enjeu essentiel pour La Réunion qui doit améliorer sa compétitivité dans un système économique désormais mondialisé.

Créé par l'AGORAH en 2003, l'Observatoire du Foncier Economique (OFE) n'a cessé de s'étoffer afin de répondre au mieux aux attentes des acteurs de l'aménagement et du développement économique de La Réunion et de s'adapter, ces dernières années, à un contexte règlementaire, décisionnel et stratégique en matière de développement et d'aménagement économiques (montée en compétence de la collectivité régionale et des EPCI sur ce registre, remaniements répétitifs de l'urbanisme commercial...) particulièrement fluctuant et complexe.

Expert : Rudy SOUPARAYAPOULÉ - souparayapoule@agorah.com

Chargé d'études en Aménagement et Environnement



Observatoire RÉUNIONNAIS DE L'HABITAT INDIGNE (ORHI)

ACTIONS PRÉVUES EN 2024

- Animation d'un comité technique,
- Plaquette sur les chiffres clés de l'ORHI,
- Organisation d'une matinale (sujet envisagé régies de travaux TCO et Saint-Pierre),
- Participation à la mise en œuvre du nouveau programme d'actions du PDLHI.

L'Observatoire Réunionnais de l'Habitat Indigne (ORHI) créé en 2015 a aujourd'hui un peu plus de 8 ans d'existence. Il répond aux enjeux forts de connaissance des situations d'indignité de l'habitat et de suivi des actions d'amélioration et de résorption. Il s'appuie sur les Plans Intercommunaux de Lutte contre l'Habitat Indigne (PILHI) qui se déploie sur l'île, permettant de capitaliser des données de repérage actualisées, mais aussi d'accompagner les équipes opérationnelles à constituer des données de suivi dans le cadre de leurs interventions sur le terrain.

La livraison de l'outil des gestions des PILHI en 2024 et sa prise en main devrait permettre de fiabiliser et d'homogénéiser les données de l'ORHI remontant des EPCI (et jusqu'à présent partielles).

Experte : Sabine RIVIERE - riviere@agorah.com

Chargée d'études confirmée sur les questions d'habitat social, de rénovation urbaine et de logement indigne



Observatoire DES MOBILITÉS DURABLES & DE L'INTERMODALITÉ

ACTIONS PRÉVUES EN 2024

- Publication du bilan annuel 2022-2023 et d'une plaquette de synthèse des principaux indicateurs,
- Poursuite de la mise en œuvre de l'observatoire avec Ile de La Réunion Mobilités (collecte / analyse des données, diverses animations).

Au coeur de tous les grands projets de territoire, les mobilités alimentent de plus en plus les réflexions sur l'aménagement depuis plusieurs années.

L'année 2023 a permis la mise en oeuvre du partenariat avec Ile de La Réunion Mobilités pour le co-portage de l'observatoire. Le comité technique de fin d'année permettra de définir la feuille de route précise de l'observatoire pour 2024.

Experte : Caroline MARTIN - caroline.martin@agorah.com
Chargée d'études Intermodalités & Mobilités Durables



Observatoire DES LOYERS PRIVÉS À LA RÉUNION (OLPR)

ACTIONS PRÉVUES EN 2024

- Exploitation de nouvelles sources de données,
- Poursuite de la démarche de demande d'agrément du Ministère du Logement.

L'Observatoire des Loyers privés de La Réunion, piloté par l'ADIL et l'AGORAH, fait partie du réseau national des observatoires locaux des loyers privés créé par le Ministère en charge du Logement. Ce réseau a pour but d'améliorer la connaissance du parc locatif privé. Une connaissance utile aux ménages réunionnais, mais aussi aux acteurs publics pour la conception et le déploiement des politiques publiques tant au niveau local que national.

Expert : Julien MOUNIAMA-MOUNICAN
mouniamamounican@agorah.com
Chargé d'études Politiques de l'Habitat



Observatoire DES ÉQUIPEMENTS

ACTIONS PRÉVUES EN 2024

- Édition d'une plaquette de communication,
- Comité de suivi sur la valorisation de la base d'équipements : «Équipements & ZAN : répondre aux besoins de la population de 2050 en toute sobriété ?»,
- Enrichissement de la base de données.

En 2001, l'AGORAH lance sa première base des équipements publics de La Réunion. Il s'agit alors de localiser et cartographier les équipements puis de les classer dans les différents thèmes et sous-thèmes. Plusieurs actualisations de la base de données ont eu lieu, notamment en 2005 et 2016.

En 2020, l'étude «Evolution et regard prospectif sur le niveau d'équipements du territoire de La Réunion», a permis à l'AGORAH d'évaluer les besoins en équipements publics de La Réunion et de proposer une mise à jour de l'Observatoire des Equipements. Suite à cette étude, l'AGORAH a décidé de mener un recensement de terrain d'envergure, entre 2021 et 2022. Les résultats de ce recensement ont été présentés en Comité de suivi de l'Observatoire Réunionnais des Equipements en septembre 2022.

Expert : Grégory JEANNE - jeanne@agorah.com
Chargé d'études Urbanisme réglementaire



Observatoire RÉUNIONNAIS DES DÉCHETS (ORD)

ACTIONS PRÉVUES EN 2024

- Enquête collecte sur les DMA collectés en 2023,
- Enquête conjointe avec la CER BTP auprès des installations de traitement des DAE,
- Appui à un acteur local pour la préfiguration d'un observatoire du réemploi et de la réparation à La Réunion.

Les évolutions réglementaires au niveau européen et national (Loi NOTRe), ont données aux régions la compétence en matière de planification des déchets. Cette nouvelle compétence a induit la rédaction d'un Plan Régional de Prévention et de Gestion des Déchets (PRPGD) aux Conseils Régionaux. La Région Réunion a alors décidé en 2017, de s'appuyer sur un observatoire local, l'Observatoire Réunionnais des Déchets (ORD). Ce Nouvel outil, porté et animé par l'AGORAH, a été mandaté par le Conseil Régional et l'ADEME via une convention de partenariat, afin d'alimenter et d'assurer le suivi de ce nouveau plan.

Expert : Matthieu HOARAU - hoarau@agorah.com
Chargé d'études en Déchets & Développement Durable



Groupe ÉTALEMENT URBAIN (GEU)

ACTIONS PRÉVUES EN 2024

- Suivi annuel de la tache urbaine,
- Poursuite du développement de la donnée évaluant l'artificialisation,
- Présentation des indicateurs calculés à partir du MOS réunion 2017.

Les travaux du « Groupe Étalement Urbain » menés avec l'ensemble des partenaires de l'agence depuis 2003 ont permis de mesurer l'état de l'urbanisation à La Réunion autour d'une définition partagée de l'espace urbain et son évolution depuis 1997. Le nouveau contexte réglementaire issu de la loi Climat et Résilience impose de questionner les méthodes de suivi de la consommation foncière.

Expert : Olivier BEAUVOIR - beauvoir@agorah.com
Responsable du pôle Ressources & Valorisation, Chargé d'études SIG et Informatique

Experte : Pauline SEIGNE - seigne@agorah.com
Chargée d'études SIG, MOS et Cartographie



Observatoire DES TRANSACTIONS IMMOBILIÈRES & FONCIÈRES (OTIF)

ACTIONS PRÉVUES EN 2024

- Exploitation des bases de données notariales,
- Travail collaboratif avec l'EPF Réunion,
- Production semestrielle d'une note sur la conjoncture immobilière.

Les travaux de l'Observatoire des Transactions Immobilières et Foncières (OTIF) visent à apporter aux collectivités locales, élus, techniciens, et professionnels ainsi qu'au grand public :

- la connaissance des marchés immobiliers et de leur évolution ;
- une aide à la décision en matière de gestion des ressources foncières et de l'habitat.

Depuis 2023, l'observatoire est alimenté par la base de données DV3F produite par le CEREMA, qui est issue de l'enrichissement du fichier fiscal « Demande de Valeurs Foncières » (DVF) proposé en open-data par la Direction Générale des Finances Publiques (DGFIP).

Expert : Ludvik Althiéry - althiery@agorah.com
Chargé d'études Pôle Développement et Territoire / Géomatique



Observatoire DE L'URBANISME RÉGLEMENTAIRE

ACTIONS PRÉVUES EN 2024

- Veille réglementaire en continu PLU, SCoT, SAR,
- Mise à jour et diffusion en open data de la base permanente des PLU,
- Notes techniques sur les projets de documents de planifications.

Aujourd'hui, les documents d'urbanisme et de planification sont confrontés à un véritable changement de paradigme orienté par la loi Climat et Résilience du 22 août 2021 : la lutte contre l'artificialisation des sols avec un objectif de Zéro Artificialisation Nette (ZAN) à l'horizon 2050. Cette loi assigne un enjeu de taille aux collectivités : aménager leur territoire pour répondre aux besoins de leur population dans un contexte d'effondrement de la biodiversité, de changement climatique, de recherche de souveraineté alimentaire et énergétique.

Expert : Grégory JEANNE - jeanne@agorah.com
Chargé d'études Urbanisme réglementaire



PEIGEO & OPEN DATA

ACTIONS PRÉVUES EN 2024

- Co-organisation des Rencontres Géomatiques de La Réunion (RGR),
- Maintenance et alimentation de la plateforme,
- Organisation de session de formation (niveau débutant & avancée / à l'AGORAH et en externe),
- Poursuite du développement partenarial.

Le projet PEIGEO s'inscrit dans le cadre de la transition numérique et notamment de la loi pour une République Numérique qui impose aux autorités publiques de publier sur Internet leurs données d'intérêt général et de les partager dans un format réutilisable. Ces dispositions désormais applicable à l'ensemble des données publiques ont pour objectif de faciliter la réalisation d'études, en favorisant la prise de décisions dans un cadre démocratique, avec un bon niveau d'information de tous les acteurs et du grand public

Experte : Pauline SEIGNE - seigne@agorah.com
Chargée d'études SIG, MOS et Cartographie



Portraits DE QUARTIERS

ACTIONS PRÉVUES EN 2024

- Mise à jour en continu,
- Création et déploiement de nouveaux tableaux de bords thématiques.

Initiée en 2014 sur demande des intercommunalités, en charge notamment des politiques locales de l'habitat, la mission « Portraits de quartiers » est une des concrétisations emblématiques de l'agence pour une meilleure connaissance de notre territoire.

Il s'agit d'informations actualisées sur plusieurs thématiques clés, notamment la démographie et l'habitat, et pose les bases de l'évaluation de nos territoires à différentes échelles d'analyses (régionale, intercommunale, communale et au quartier PLH).

La mise à disposition de ces données à travers des tableaux de bords numériques consultables sur tous supports (ordinateur, tablette, smartphone) permet un accès facilité à l'information.

Expert : Julien MOUNIAMA-MOUNICAN -
mouniamamounican@agorah.com
Chargé d'études Politiques de l'Habitat




Observatoire HABITAT FONCIER (OHF)

ACTIONS PRÉVUES EN 2024

- Publication d'un premier rapport, création et déploiement de tableaux de bords thématiques (1er trimestre 2024),
- Continuité des travaux en approfondissant les sujets en lien avec la Loi Climat & Résilience,
- Animation d'un groupe de travail spécifique.

Initialement inscrit dans le cadre du Plan Logement Outre-Mer (PLOM), la Loi Climat & Résilience est venue renforcer ce besoin d'observation du foncier dans le cadre des politiques d'habitat (PLH). Cet observatoire régional est l'opportunité d'une approche transversale sur les différents champs d'observation de l'habitat et du foncier et pourra alimenter les intercommunalités pour le déploiement de leurs OHF territorialisés.

Experte : Emmanuelle SCHATZ - schatz@agorah.com
Chef de projet en urbanisme



Autres missions d'intérêt collectif & missions spécifiques

L'agence développe des réflexions couvrant ses différents champs métiers : l'urbanisme (de projet, de planification, ou d'usages), l'immobilier et l'habitat, l'environnement, les déchets, les mobilités, etc. Ainsi, 70% de l'activité de l'agence participe au développement d'un projet de territoire partagé et constitue les missions d'intérêt collectif. Les résultats de ces missions d'intérêt collectif sont partagés au sein de chaque observatoire de l'AGORAH, sur le site internet de l'AGORAH et en Open Data sur la plateforme partenariale PEIGEO.

Aussi, conformément à son statut d'agence d'urbanisme et en accord avec les textes en vigueur (cf. note ministérielle du 30 avril 2015 relative aux agences d'urbanisme) des études spécifiques peuvent être demandées par un des administrateurs ou par un des membres de l'agence. Il s'agit d'études qui répondent à des besoins particuliers d'un partenaire sur les champs de compétence de l'agence et pour lesquelles l'agence apporte une plus-value objective. Dans ce cas, le sujet traité fait l'objet d'une convention dédiée avec un financement à part.

Réglementairement, la part des missions spécifiques ne peut dépasser 30% du budget de l'agence.

Le sigle suivant désigne les missions d'intérêt collectif



PROSPECTIVE & PLANIFICATION

TCO - Observatoire SCoT

Actions prévues en 2024

- Dernière mise à jour des indicateurs.

Accompagner le TCO dans le cadre exclusif de la mise en œuvre du Schéma de Cohérence Territoriale de l'Ouest de La Réunion approuvé par le conseil communautaire du 21 décembre 2016.

SMEP Grand Sud - Observatoire SCoT

Actions prévues en 2024

- Structuration et mise en place de l'observatoire.

L'agence accompagnera le SMEP Grand Sud dans la création d'un observatoire dédié à leur SCoT. Pour cette première année la mission consistera à dresser les contours de l'observatoire, à définir les premiers indicateurs, et à restituer ces derniers sous la forme de livrables communicants.

TCO - Appui au ZAN

Actions prévues en 2024

- Appui méthodologique à la définition de la stratégie ZAN.

Etudes nécessaires et préalables à l'intégration de l'objectif Zéro Artificialisation Nette (ZAN) dans les documents stratégiques du TCO, à savoir le Projet de Territoire, le SCOT, le PCAET et le PLH.

RÉGION RÉUNION - Appui à la conférence régionale de gouvernance de l'artificialisation.

Actions prévues en 2024

- Phase de genèse de cette conférence

L'AGORAH appuiera les services de la Région Réunion dans l'animation de la conférence régionale de gouvernance de l'artificialisation. L'agence alimentera cette instance en s'appuyant sur tous les travaux réalisés dans le cadre du Groupe Étalement Urbain. Elle contribuera à la production d'éléments relatifs à la trajectoire ZAN

RÉGION RÉUNION - Accompagnement à la mise en oeuvre de la Gouvernance Aménagement



Actions prévues en 2024

- Phase de genèse de la gouvernance Aménagement.

L'AGORAH appuiera les services de la Région Réunion dans l'animation de l'instance de la Gouvernance de l'aménagement.

BRGM - Evaluation des risques côtiers et stratégies préventives



Actions prévues en 2024

- Poursuite de la mission.

Sur son champs de compétence relatif à l'aménagement et via ses bases de données associés, l'AGORAH propose d'accompagner le BRGM pour évaluer le coût des impacts des risques côtiers sur le littoral de La Réunion et d'élaborer des recommandations quant aux adaptations les plus pertinentes à mettre en œuvre pour réduire ces impacts, y compris en terme de stratégie d'aménagement.

HABITAT INDIGNE & RENOVATION URBAINE

DEAL, EPCI - Outil PILHI mutualisé

Actions prévues en 2024

- Déploiement de l'application dans les intercommunalités.
- Formation des techniciens à l'outil métier PILHI,

Pour faciliter le travail des équipes PILHI des intercommunalités et permettre la remontée d'informations détaillées sur l'habitat indigne, l'AGORAH met en oeuvre, anime et administre une application mutualisée à destination des 5 EPCI.

SAINT-DENIS - Concertation pour la production et réhabilitation de logements sociaux à Saint-Denis

Actions prévues en 2024

- Animation de 4 groupes de travail et production de feuilles de route.

A partir de la sélection d'opérations ciblées en construction et en réhabilitation l'AGORAH propose un travail de concertation réunissant les bailleurs, les services municipaux et autres acteurs de la production de logement pour favoriser la réussite de ces opérations.

CIVIS - Étude sur les logements vacants

Actions prévues en 2024

- Réalisation de l'étude CIVIS.

Proposer à la CIVIS une quantification et une qualification de leurs parcs de logements vacants ainsi qu'un état des lieux des solutions existantes pour la remise sur le marché des logements vacants.



HABITAT & MARCHÉS IMMOBILIERS

CINOR - Monographies de quartiers PLH

Actions prévues en 2024

- Production des tableaux de bords.

Actualiser les données relatives à l'habitat et au foncier des quartiers de la CINOR dans le cadre du suivi du Programme Local de l'Habitat (PLH) de la CINOR.

TCO & CIVIS - Observatoire PLH

Actions prévues en 2024

- Actualisation et production de nouveaux indicateurs TCO.
- Mise en oeuvre de l'observatoire PLH CIVIS.

Accompagner le TCO et la CIVIS dans le cadre de la mise en oeuvre de leurs Programmes Locaux de l'Habitat, dont les projets ont été arrêtés les 15 avril 2019 et 01 Octobre 2019. Cet accompagnement se traduit par la mise en place d'un observatoire pour le suivi de l'application territoriale des orientations définies par ces deux documents réglementaires.

URBANISME RÉGLEMENTAIRE

AFD, DEAL - Guide pour l'élaboration des PLU à La Réunion

Actions prévues en 2024



- Rédaction d'un guide pour l'élaboration des PLU à La Réunion demandé par l'AFD et la DEAL.

Ce guide aurait un double objectif :

- présenter le cadre réglementaire du contenu du PLU : le document établirait pour chaque partie du PLU les éléments réglementaires obligatoires,
- préciser les attendus des services de l'État pour chaque partie, en focalisant sur l'intégration de quelques politiques sectorielles.

SAINT-LEU - Accompagnement à l'urbanisme réglementaire

Actions prévues en 2024

- Appui à la réalisation du diagnostic,
- Réalisation de l'analyse.

Poursuite de l'appui technique et méthodologique durant la phase d'élaboration du diagnostic de la démarche de révision du PLU.

Dans le cadre de la procédure de déclaration de projet sur l'opération d'aménagement « Saint-Leu Océan », la ville souhaite bénéficier de l'expertise de l'AGORAH afin de mener une analyse sur les secteurs ouverts à l'urbanisation (U & AU) actuellement non consommés à l'échelle de la commune. Cette analyse portera essentiellement sur l'identification des dents creuses (zone U) et des potentiels fonciers (AU) du territoire communal.

URBANISME ÉCONOMIQUE & COMMERCIAL

RÉGION RÉUNION - Actualisation de la mesure FEDER portant sur les coûts d'aménagement de zones d'activités

Actions prévues en 2024



- Réalisation de l'étude (en coproduction avec la CERBTP).

Les travaux proposés s'appuieront sur deux Observatoires thématiques de l'AGORAH (l'Observatoire du Foncier Economique et l'Observatoire des Loyers Réunionnais). Il s'agit de réaliser pour le compte de la Région Réunion dans le cadre de l'actualisation de la mesure FEDER 1.3.19, une analyse des coûts pratiqués à La Réunion et dans des territoires comparables en métropole sur l'aménagement, la commercialisation et les loyers pratiqués des zones d'activités.



COOPÉRATION RÉGIONALE & EUROPÉENNE

Ministère des affaires étrangères, Département de La Réunion - Appui à l'aménagement du territoire de Mohéli

Actions prévues en 2024

- Actions de terrain relatives à la gestion des déchets,
- Formations à l'aménagement du territoire.

Dans le cadre du partenariat entre le Département de La Réunion et le Gouvernorat de Mohéli l'AGORAH accompagne les autorités locales dans plusieurs actions concrètes visant à mettre en oeuvre le schéma d'aménagement territorial de Mohéli ce partenariat s'inscrit dans la continuité des actions de coopération menées par l'AGORAH aux Comores.

Projet Horizon Europe SYNERGIES

Actions prévues en 2024

- Valorisation des actions du projet sur le site risquesnaturels.re.

SYNERGIES vise spécifiquement à développer et tester des dispositifs qui améliorent la préparation des citoyens, des communautés, du système éducatif, de l'administration publique, des entreprises et des acteurs du risque face aux situations d'urgence liées à une catastrophe ou une crise.



ÉVOLUTION & DYNAMIQUES SPATIALES

DEAL - Suivi et animation du MOS

Actions prévues en 2024

- Co-organisation du CORU 3.

L'Etat, la Région Réunion et le Conseil Départemental ont souhaité mettre en œuvre de façon partenariale un Mode d'Occupation des Sols (MOS), outil de mesure, spatialisé, permettant de calculer de multiples indicateurs et s'appuyant sur diverses sources de données permettant la quantification et la localisation de la consommation des espaces. L'AGORAH accompagnera les partenaires locaux (EPCI, communes, opérateurs fonciers...) en termes : de compréhension de l'outil, de test, d'appropriation et d'exploitation.



OPEN DATA

DEAL - Diffusion & valorisation des données géographiques environnementales de la DEAL via le portail PEIGEO

Actions prévues en 2024

- Formation et accompagnement pour l'intégration des données environnementales DEAL dans PEIGEO,
- Mise en place d'un outil de valorisation des données DEAL dans PEIGEO.

Ces travaux sont en lien avec la fermeture de l'application CARMEN prévue fin 2024 et sur l'étude de la possibilité d'utiliser PEIGEO comme support de diffusion des données de la DEAL.






OBSERVER & ANIMER LA RÉUNION D'AUJOURD'HUI
PENSER ENSEMBLE LA RÉUNION DE DEMAIN




Agence
d'urbanisme
de La Réunion



 www.agorah.com

 AgorahReunion

 AgorahReunion



agorah
agence d'urbanisme de La Réunion

Direction de publication : AGORAH
Conception graphique : AGORAH
Les droits de reproduction (textes, cartes, graphiques, photographies)
sont réservés sous toutes formes.
© 2023

2 rue d'Emmerez de Charmoy,
CS 71062 - 97495 ST-DENIS CEDEX
0262 213 500
www.agorah.com